

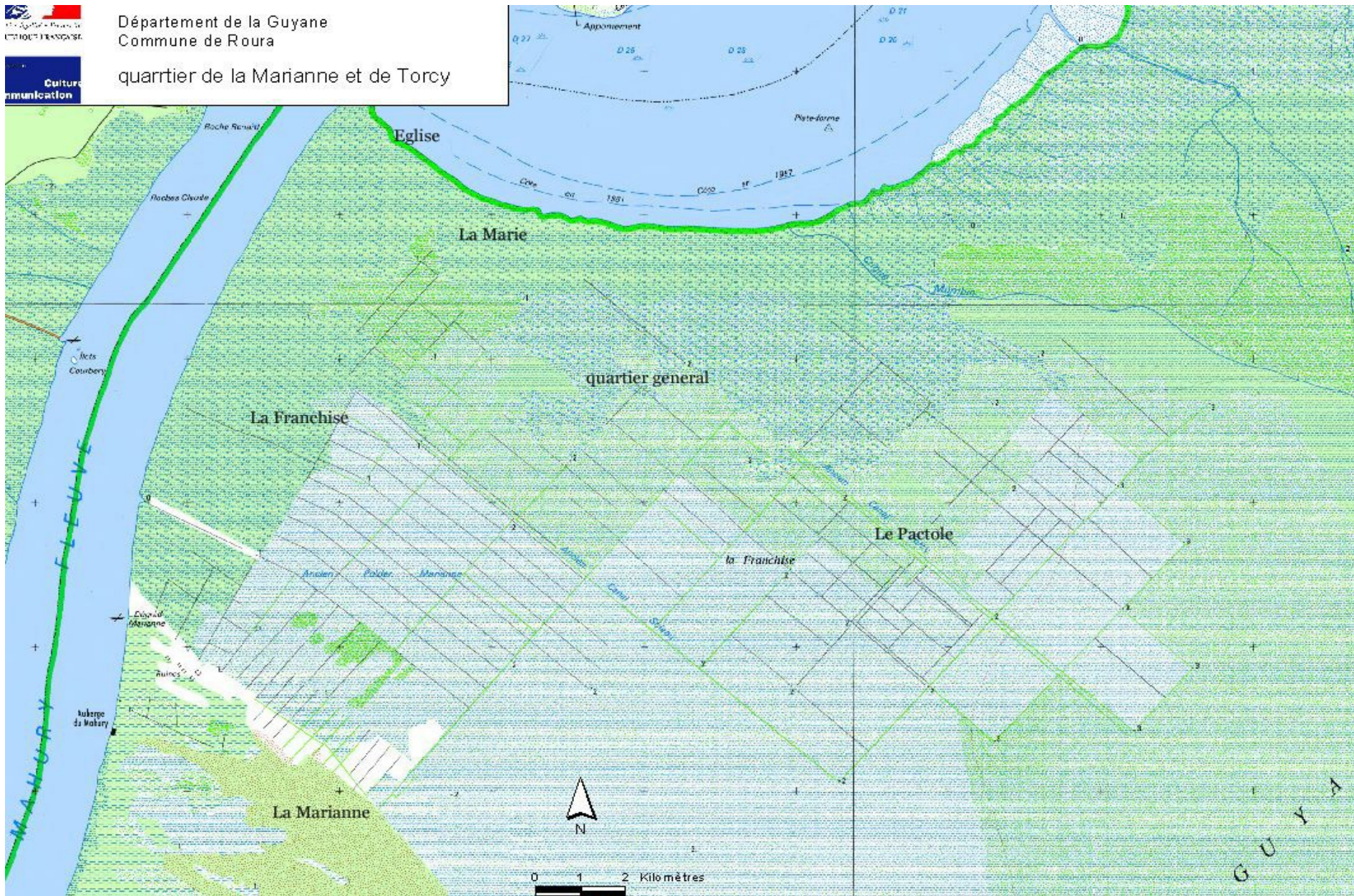
Le Quartier de Torcy

•En 1930, dans un texte de la revue « *Des deux mondes* »

« Le village de Torcy qui comprenait une église, un couvent de religieuses, plusieurs habitations, une sucrerie, une distillerie et deux cents ouvriers est à présent sous l'eau. Aux marées basses, à certaines périodes, on distingue les cercueils du cimetière dans la vase. L'église est complètement ensablée. De l'usine, on n'aperçoit plus que la cheminée. Loin dans les flots, on reconnaît quelques piquets de wapa qui formaient le revêtement de protection des digues »

Quartier de Torcy

- Le canal
- Ses habitations
- Ses vestiges



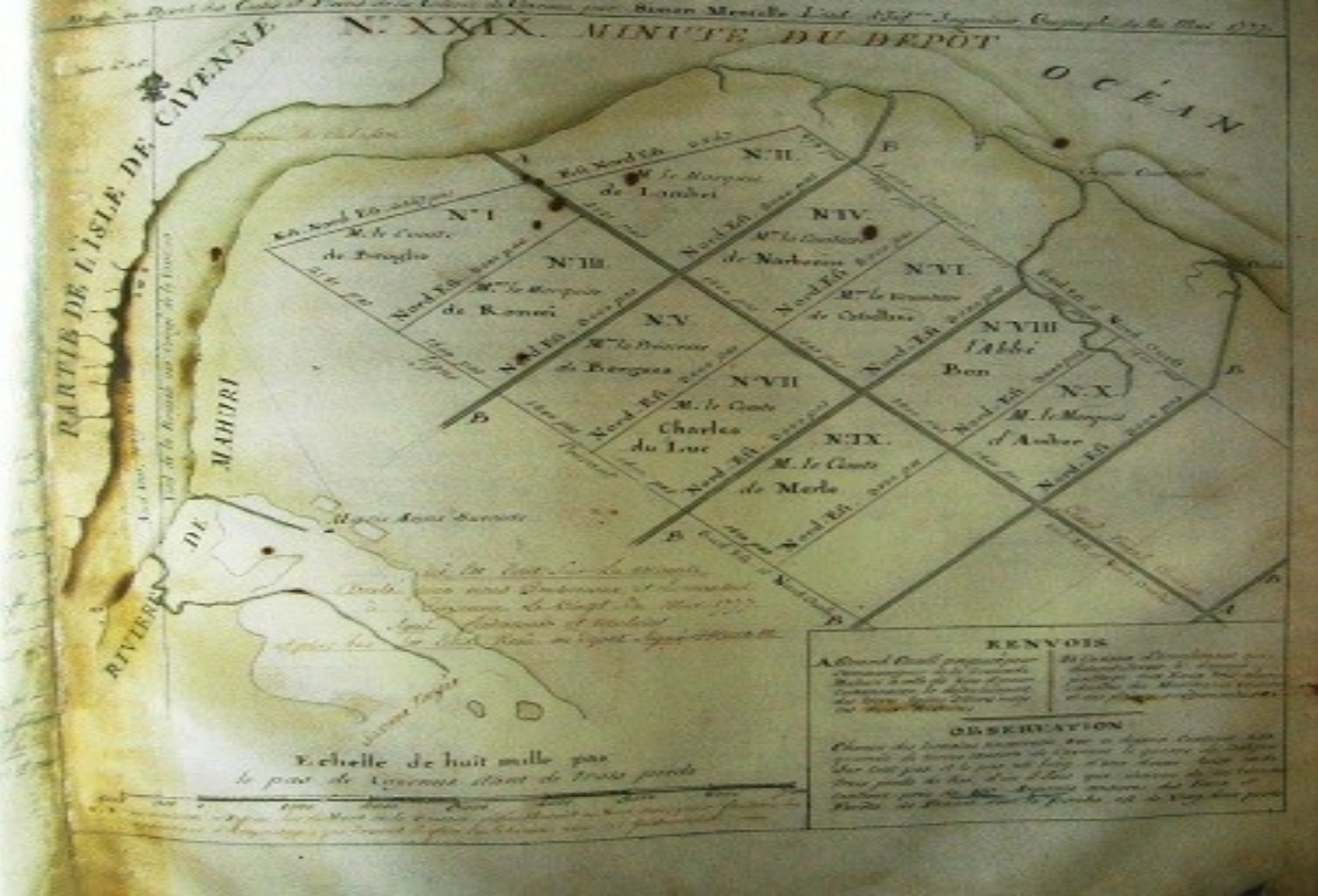
Le canal Torcy

- Reconnaissance de son tracé par Guisan en 1778 entre le Mahury et la rivière de Kaw
- Début des fouilles et abandon du projet en 1789
- Début de son creusement en 1804 durant la gouvernance de Victor Hugues
- Fin de son creusement en 1808 sur une longueur de 6000 mètres. Sa largeur est d'environ 12 mètres et 1,3 m de profondeur.
- Projets de continuation vers Kaw dans les années 1825 non concrétisés
- Creusement du canal Soleau parallèle à Torcy en 1834

Le canal Torcy

- **De 1847 à 1877**, travaux pour lutter contre l'avancée de la mer
- **1877**, le gouvernement décide de ne plus faire de travaux et abandonne le canal
- **1886**, suppression du bac entre Dégrad des cannes et Torcy « *par la suite de l'abandon de la rive droite de cette rivière [Mahury]* »

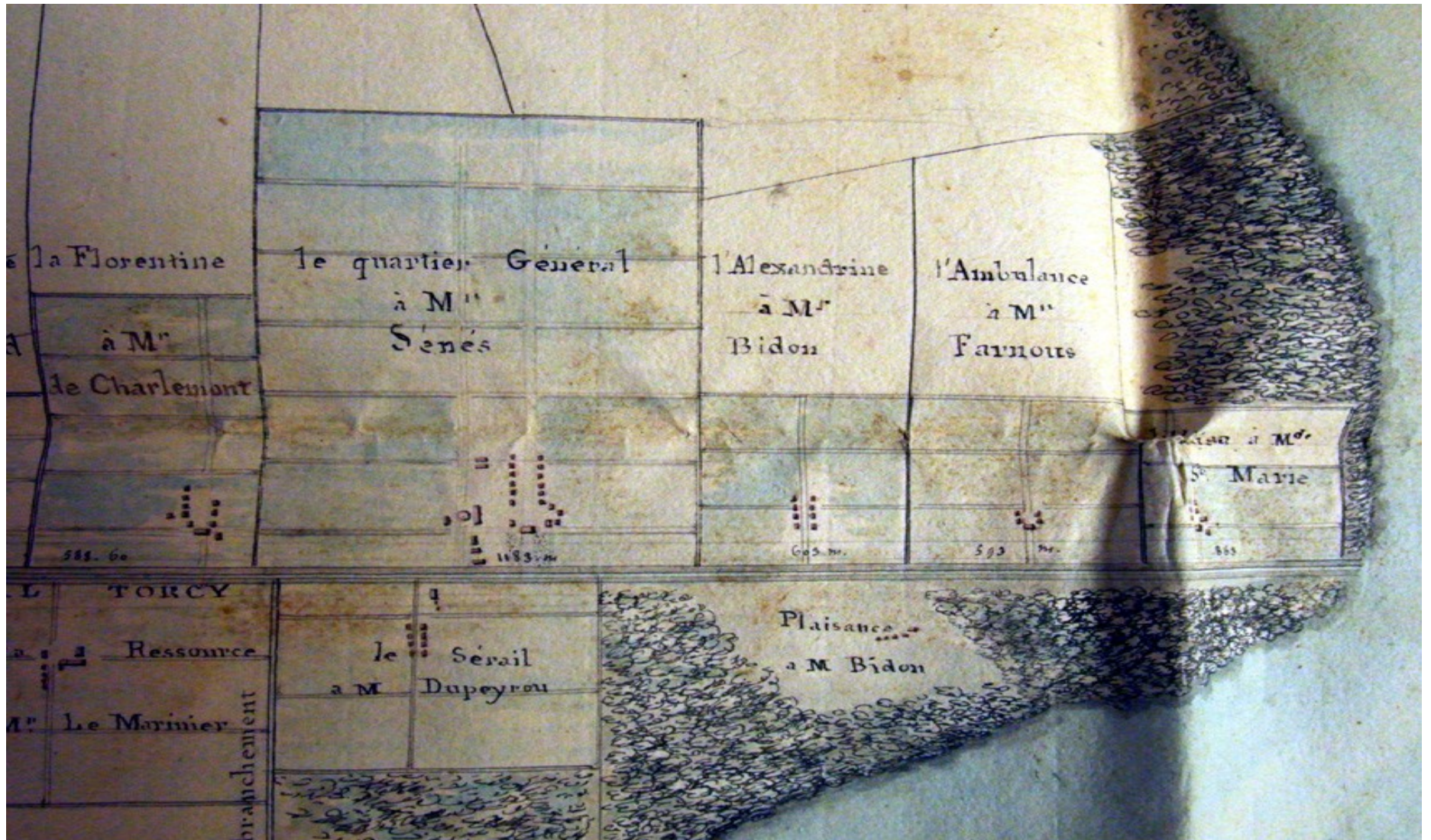
Carte datée de 1777 avec les concessions attribuées sur le futur canal de Torcy





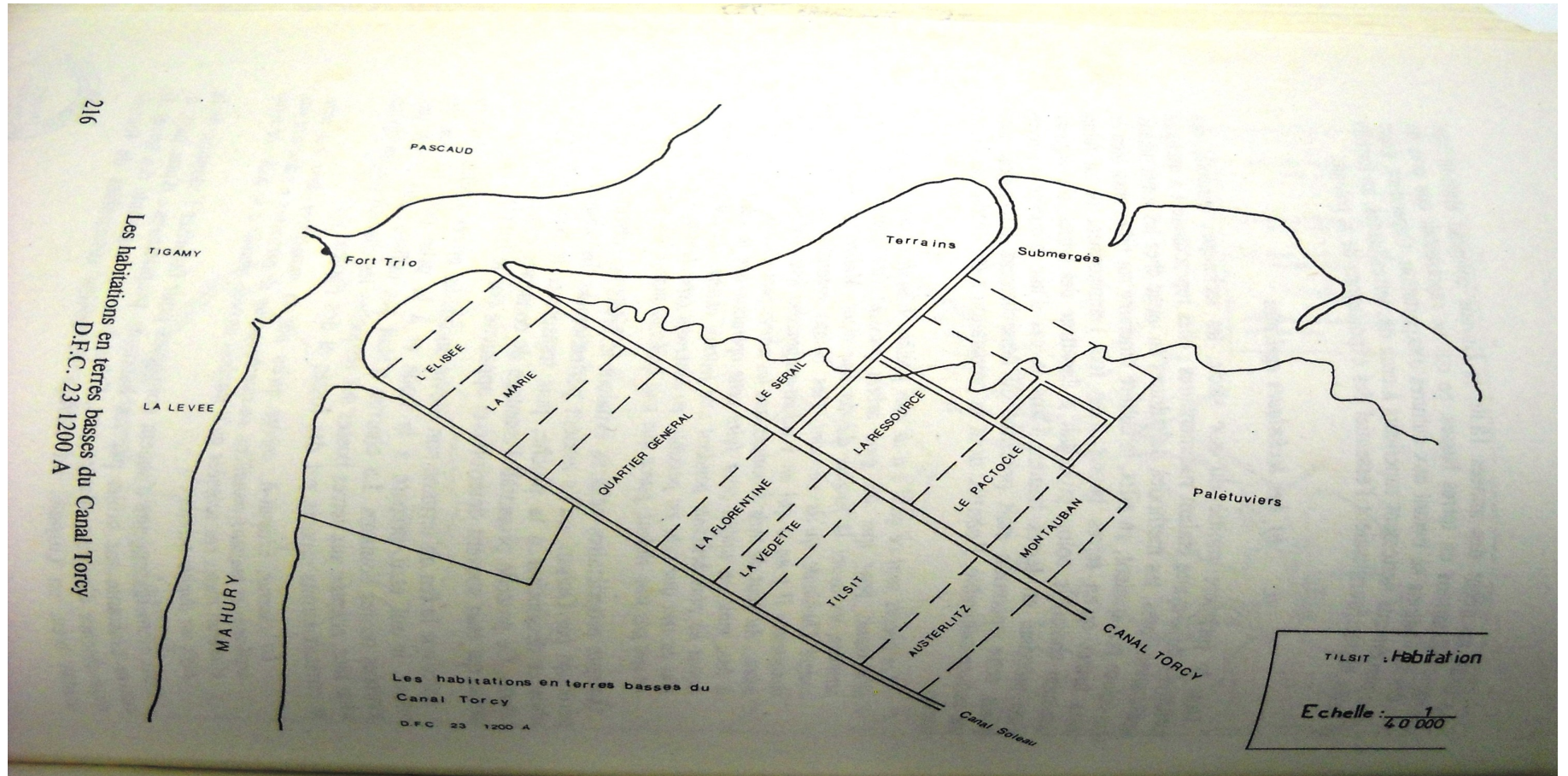
Plan du quartier
en 1820.

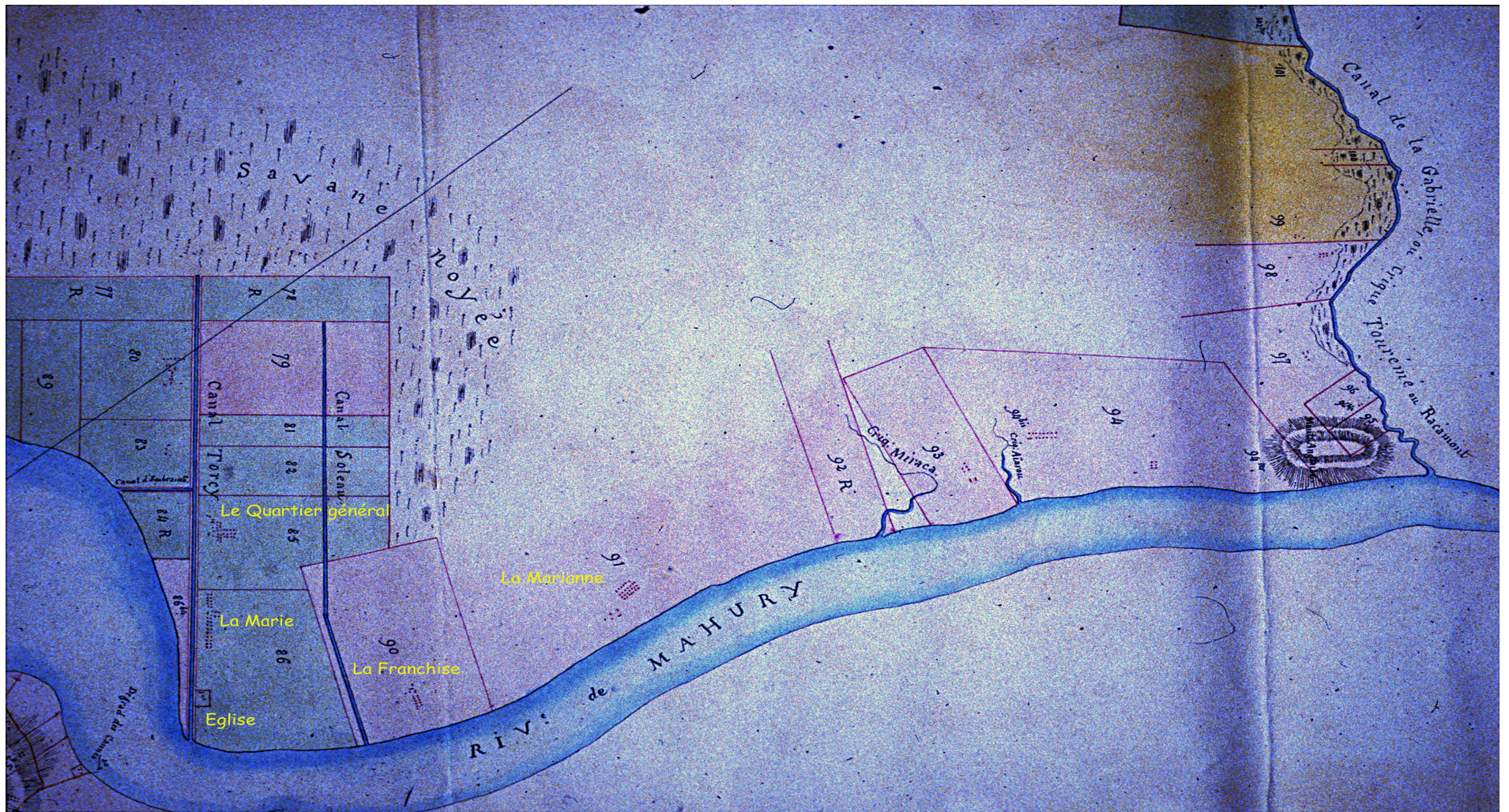
Il s'agit d'une
des premières
représentations
des concessions
qui ont été
attribuées
gratuitement
aux nouveaux
habitants



Rive gauche du canal Torcy en 1828

Croquis du quartier Torcy après 1834 (envahissement des terres par la mer)





Plan du quartier en 1853 :

A cette époque, les deux canaux sont creusés. On voit apparaître l'église de Torcy ainsi que le regroupement de certains terrains par quelques propriétaires pour former de nouveaux établissements.

Canal Torcy	cultures		Travailleurs		Habitants
	1848	1853	1848	1853	1853
le Pactole à Déjean	80 ha de cannes 24 ha de vivres	8 ha de vivres	154	21	48
La Marie à Goyriena	110 ha de cannes 20 ha de vivres	60 ha de cannes 40 ha de vivres 25 ha de rocou	292	170	297
Le Quartier Général à héritiers Hugues	100 ha de cannes 15 ha de vivres	40 ha de cannes 11 ha de vivres	249	81	126
La Ressource à Veuve Lemarinier	20 ha de cannes 10 ha de vivres	2 ha de vivres	54	2	7
Total	310 ha de cannes 69 ha de vivres	100 ha de cannes 61 ha de vivres 25 ha de rocou	749	274	478

Population et types de cultures au moment de l'abolition et après



Deux vues de la rive droite à marée haute et basse



La Marie
Chaudière de la machine à vapeur et centrifugeuse à sucre



La Marie
Tunnel de chauffe de l'équipage de chaudières



La Marie
machine à vapeur



L.SALOMON - BIOTOPE

La Marie
Moulin en connexion avec la machine à vapeur



La Marie
Moulin à sucre à trois rolles et cheminée du four





L.SALOMON - I

Le Quartier Général
La cheminée des fours



L.SALOMON - BIOTOPE

Le Quartier Général
Une meule



L.SALOMON - BIOTOPE

Le Quartier général
Mur de la maison à maître