

## CHAPITRE 4

### Les habitations de la rive droite de la rivière du Tour de l’Ile à Matoury

— 71

**NOMINATIONS, MUTATIONS.**

*Nomination*

Par décision du 19 décembre 1935 M. Dron Marcel est engagé au service des Travaux publics du 28 octobre 1935 au 31 mars 1936, en qualité de chef de travaux pour être affecté au montage du pont Eiffel du Tour-de-l'Ile, à l'achèvement du pont des Cascades et de celui de Tonnégrande et à tous travaux suivant les besoins du service.



## Introduction



Ce chapitre 4 se consacre à l'étude des habitations de la rive droite de la rivière du Tour de l'Île.

Cette rivière est soumise aux marées en provenance de ses deux extrémités, le lieu dénommé deux flots étant le point de rencontre de ces deux marées. Nous avons ce même phénomène sur la crique Fouillée et sur la crique deux flots. De nos jours la circulation fluviale sur notre rivière n'est plus possible dans sa totalité. La rivière est large et navigable entre sa confluence avec la crique Cavalet et le Mahury mais elle se réduit à néant dans son parcours proche de la rivière de Cayenne. La rivière y est obstruée par la végétation au niveau des *deux flots*, empêchant toute navigation.

Au contraire des terrains étudiés précédemment, la carte de Siredey ne définit pas avec précision les limites des différentes propriétés. Une des possibles raisons est la séparation naturelle des terrains par les criques existantes.

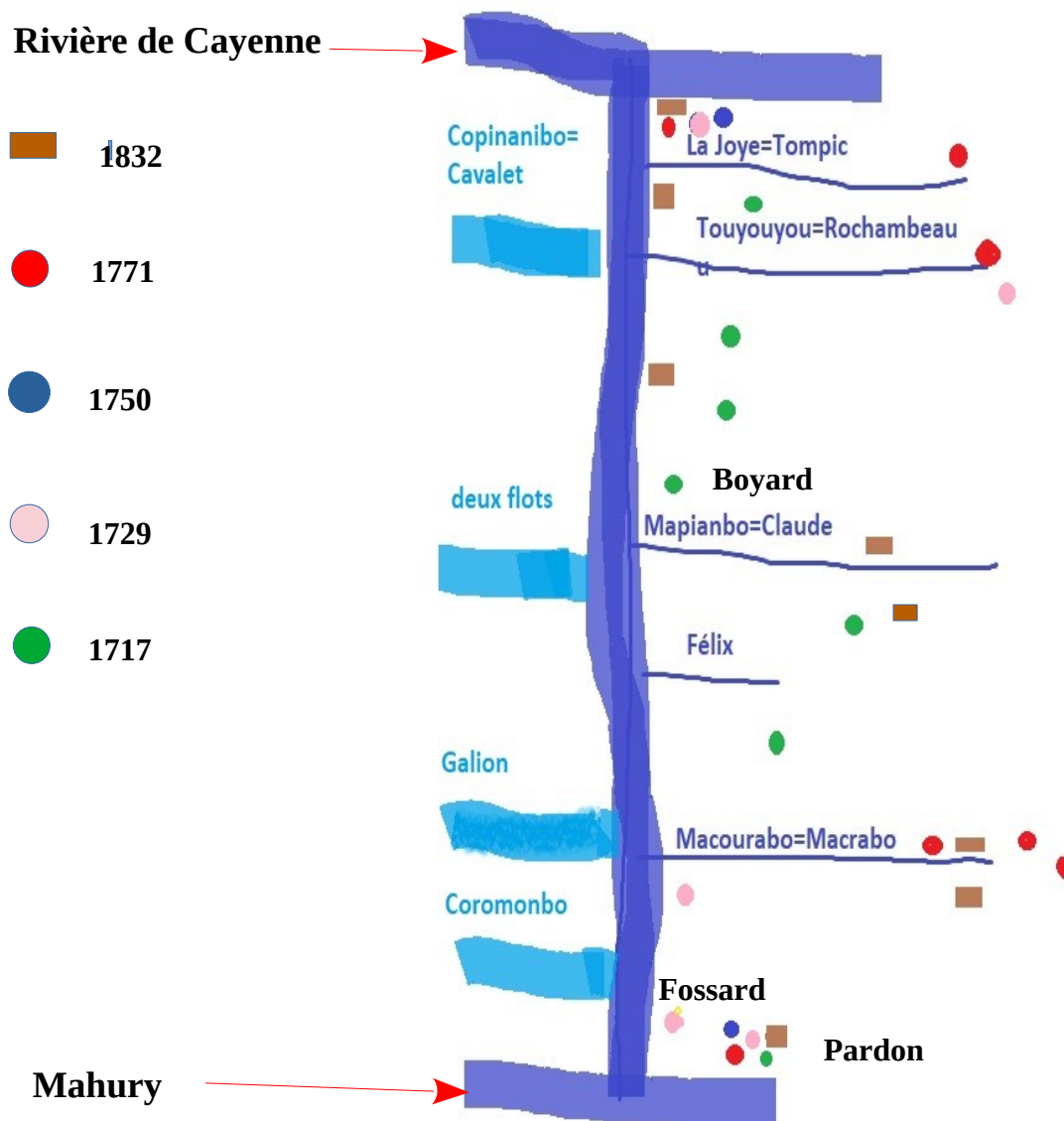
Nous avons déjà étudié les habitations des deux extrémités, à savoir l'habitation *Pardon* dans le chapitre 1 et l'habitation *les deux rives* dans le chapitre 3.

Nous avons, entre ces deux habitations décrites, un certain nombre d'habitations relativement petites dont les habitants sont souvent inconnus ou peu documentés dans les archives.

## Histoire de la commune de Matoury - Chapitre 4 – Christian Lamendin –27 août 2023

En effet la nature marécageuse des terrains à l'exception de quelques terres en légères surélévations n'a pas favorisé l'implantation des habitants et les seules terres ayant été desséchées existantes sont celles de l'habitation *les deux rives*.

### Schéma succinct des habitations entre 1717 et 1832 sur la rive droite du Tour de l'Île



- 1717 : carte du père Lombard
- 1729 : carte de d'Anville
- 1750 : carte de Delisle d'Espots
- 1771 : carte de Dessingy
- 1832 : carte de Siredey

## **Histoire de la commune de Matoury - Chapitre 4 – Christian Lamendin –27 août 2023**

Les emplacements des habitations sur les cartes sont imprécis et seule la carte de Dessingy permet réellement de les localiser.

Nous notons néanmoins sur le schéma précédent, une continuité dans le temps des habitations au niveau de la crique Macrabo, de la crique Tompic et Touyouyou.

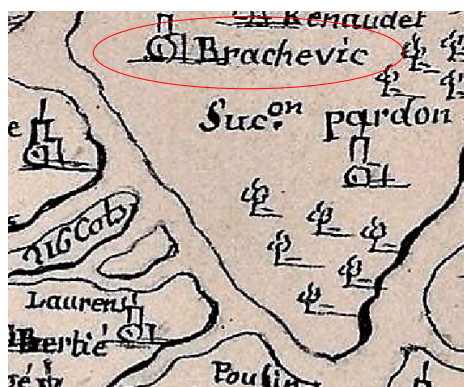

Nous allons donc tenter de reconstituer la vie de nos habitants sur leurs habitations en procédant à leurs études en commençant de la rivière de Cayenne pour nous diriger en direction du Mahury.

## L'habitation à Bracherie sur la crique La Joye devenue la crique Tompic

### 1. La situation géographique



(Dessingy, 1771)



(Delisle d'Espots, 1750)

## Histoire de la commune de Matoury - Chapitre 4 – Christian Lamendin – 27 août 2023

Nous pouvons remarquer la précision de la carte de Dessingy avec la carte IGN actuelle et à contrario l'imprécision de la carte de Delisle d'Espots réalisée vingt années auparavant. La carte de d'Anville de 1729 n'indique pour sa part aucun habitant dans cette partie de terre.

### 2. Les habitants

Notre premier habitant connu serait Jean Bracherie dit Lajoie. Nous faisons ainsi le lien entre Bracherie, la crique La Joye et habitation *la Joye* à Bracherie puis Perotin.

#### Généalogie Bracherie dit Lajoie

**Jean** ca 1682 - 16/6/1734 (**Cayenne**) & 2/11/1721 (**Cayenne**) Marie Véronique **Legal**  
ca ? - 14/11/1731 (**Cayenne**)

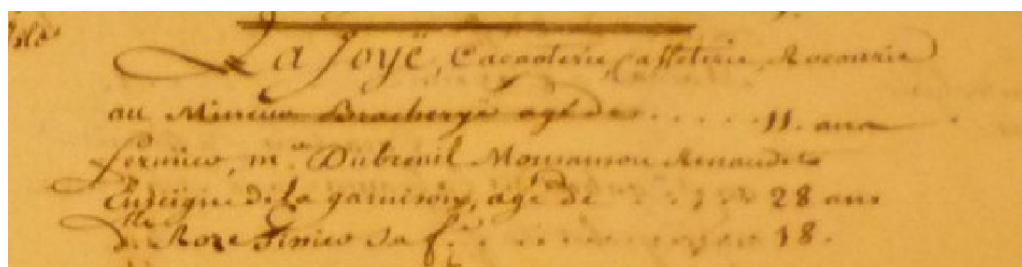
- Pierre 4/11/1722 (**Cayenne**) – avant 1737
- Laurent 25/1/1725 (**Cayenne**) - 4/7/1747 (**Cayenne**)

**Jean** ca 1682 - 16/6/1734 (**Cayenne**) & 1/11/1732 Marie **Dubreuil**

En 1732, lors de son mariage avec Marie Dubreuil, Jean Bracherie est dit habitant. La carte de 1729 ne le mentionne pas. L'habitation aurait donc été créée entre 1729 et 1732.

En 1737, Laurent, le fils mineur de Jean Bracherie († 1734), âgé de 11 ans, est propriétaire de l'habitation dite *La Joye*.

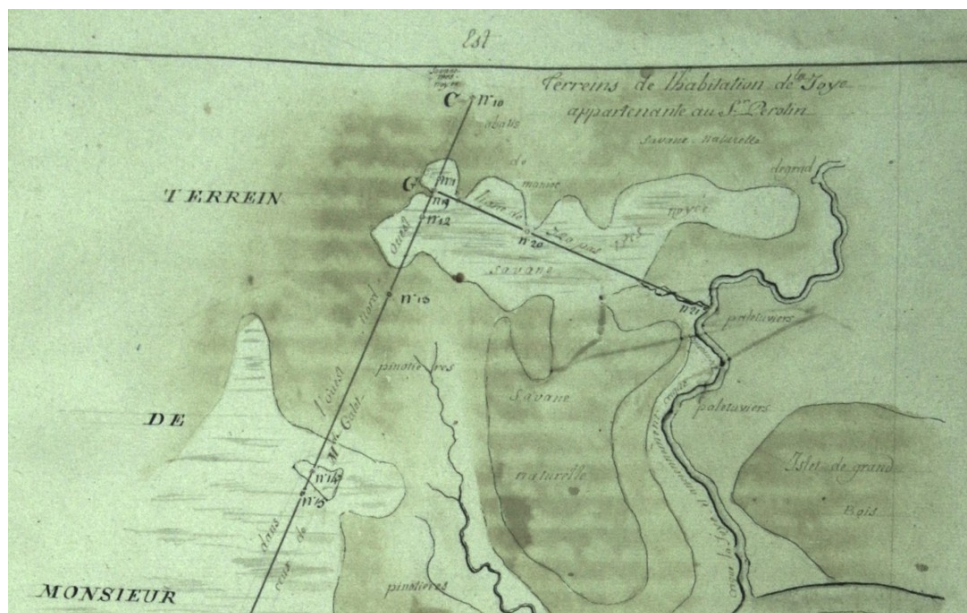
Le recensement indique « *fermier m Dubreuil. Monsanson Renaudet  
enseigne de la garnison âgé de 28 ans  
Rose Tissier sa femme 18* »



(Anom, C14, recensement de 1737)


## Histoire de la commune de Matoury - Chapitre 4 – Christian Lamendin –27 août 2023

Puis en 1770, dans le plan terrier de l'habitation *Hazardée* à la veuve Gallet, nous avons la mention « *Terreins de l'habitation de la Joye appartenante au sieur Perotin.* » en concordance avec le propriétaire « Perrottin » noté sur la carte de Dessingy.



(AT Guyane, terrier de 1770)

Le recensement de 1772 le cite dans le quartier du Tour de l'Île exerçant le métier de perruquier et à priori célibataire (2 hommes libres sur l'habitation).



### Généalogie Perrotin ou Perotin


François ca 1733 (**Grenoble**) – après 1772 & 3/2/1755 (**Cayenne**) Anne **Bourda** ca 1741 – 24/2/1769 (**Cayenne**)

- Rose Anne 26/12/1755 (**Cayenne**) - ?
- Catherine Marguerite 29/1/1758 (**Cayenne**) – 24/2/1770 (**Cayenne**)
- Bernard François 12/6/1760 (**Cayenne**) - ?
- Elisabeth 09/ 1762 (**Cayenne**) - ?

Nous n'avons aucuns renseignements sur les décès de François Perrotin et de son fils ni sur les modalités d'obtention de notre habitation *la Joye*.

## Histoire de la commune de Matoury - Chapitre 4 – Christian Lamendin –27 août 2023

Quelques années plus tard, une carte datée de 1789 indique Madame Tompic à l'emplacement de notre habitation.



(Anom, 14 DFC 519 B, carte de 1789)

Il pourrait s'agir d'Anne Bernard, épouse de Thomas Tompic (†1772 en Guyane) originaire du Canada, décédée le 17 août 1790 à Cayenne.

Par la suite, en 1832, Siredey n'indique aucune habitation sur sa carte en notre lieu.

Actuellement, les vestiges de notre habitation se situent dans la réserve Naturelle du Mont Grand matoury.



## Habitation à Caillet n°59

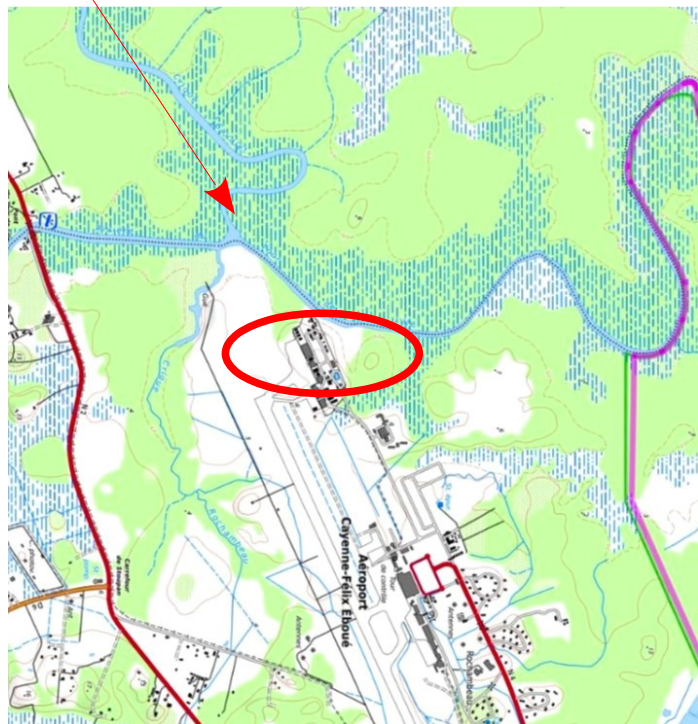
### 1. La situation géographique

Crique Cavalet



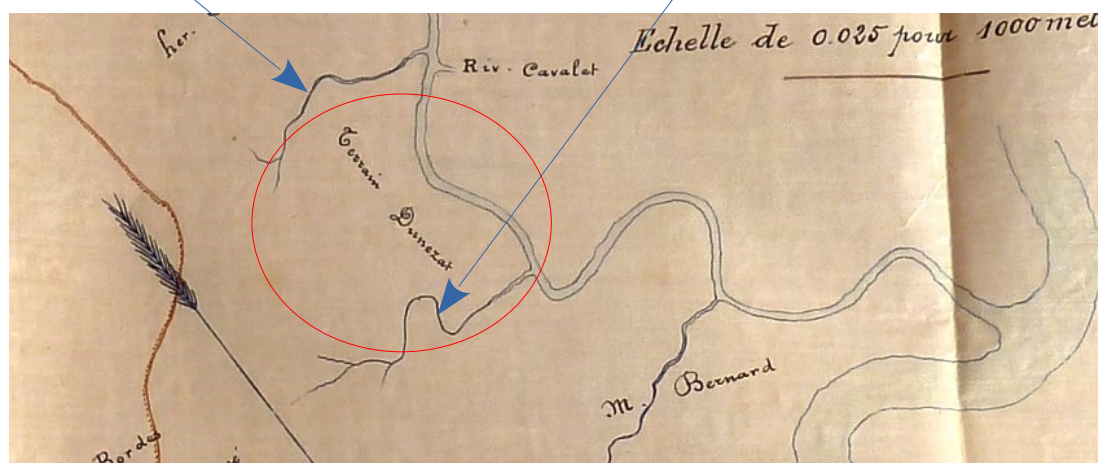
Actuellement, ce lieu correspond aux terrains de l'aéroport de Rochemau.

(IGN, carte 2023)



Crique Rochambeau

Crique Tompic



(Anom, SG GUY 71 H3 – 34, copie en 1901 d'un plan de l'Ile de Cayenne)

Notre terrain se situe entre les crique Rochambeau et Tompic.

## 2. Les habitants

La seule mention du patronyme Caillet se trouve sur la carte de Siredey de 1832 avec notre habitation n° 59.

Ce patronyme se rattache à deux frères présents en Guyane dans les années 1830 :

- Charles Nicolas Henry (1807-1855) marié en 1836 avec Marie Antoinette Joséphine de Saint Michel Dunezat, fille d'Antoinette Suc, avoué et greffier.
- Alain Louis François (1800-1837), sous commissaire de la Marine.

Par ailleurs, nous avons la possession d'un terrain dit *la Prairie* par Antoinette Suc, veuve depuis 1839 de Joseph Saint Michel de Dunezat. Elle avait acquis ce terrain ainsi que l'habitation *le Parterre* lors d'une vente aux enchères en 1843 organisée par régler la succession de son époux. Ce terrain était alors une ménagerie.

Le 2 juillet 1855, sous seing privés, elle vend l'habitation *la Prairie* à sa fille, Marie Louise Joséphine, épouse de Pierre Michel Frédéric Ménard qui commence presque aussitôt la parcellisation du terrain.

Son autre fille, Marie Antoinette Joséphine, est mariée depuis 1836 avec Charles Nicolas Henry Caillet.

Notre habitation n° 59 serait donc l'habitation *la Prairie* d'après la carte de 1901.

## Histoire de la commune de Matoury - Chapitre 4 – Christian Lamendin –27 août 2023

Les acheteurs de parcelles sont :

### En 1855

- Les époux Pierre Repi et Paul Pécar

Ensemble, ils achètent<sup>1</sup> le 9 juillet un terrain d'une superficie de 8 hectares. Tous les deux sont d'anciens esclaves de l'habitation *Terre Rouge* à Tonnegrande à Bernard.

Lors du décès de Pierre Repi en 1875, il est veuf et domicilié à Cayenne, exerçant la profession de pêcheur.

#### Généalogie Repi

Pierre ca 1823 – 6/3/1875 (*Cayenne*) & 23/9/1852 (*Tonnegrande*) Perpétue **Plume** ca 1811 - ?

Emilie Brick, la femme de Paul Pécar était, elle aussi, anciennement esclave sur l'habitation *Terre Rouge*. Elle décède en 1858 sur son habitation *Mongador*, unique mention de cette habitation à l'état civil. Son époux, Paul Pécar décède en 1864 sur l'habitation *Paramana* au Tour de l'Ile comme cultivateur.

On peut penser, que ce terrain fut très peu habité, d'après l'étude des deux généalogies.

#### Généalogie Pécar

Paul ca 1817 – 7/9/1864 (*Paramana*) & 17/7/1854 (*Tonnegrande*) Emilie Brick ca 1811 – 6/10/1858 (*Mongador*)

- Christine ca 1824 - ?
- Sophie ca 1839 - ?

- Eustache Dominon et son épouse Elisabeth Colomb

Le 13 novembre 1855, le couple achète<sup>2</sup> un terrain de 8 hectares, ils étaient lors de leur mariage en 1850 cultivateurs sur l'habitation voisine *La Mirande*.

Eustache Fanfan Dominon décède en 1864 à Cayenne mais domicilié au Tour de l'Ile. Néanmoins, leurs noms sont inconnus de l'état civil du Tour de l'Ile.

1 AT Guyane, acte notarié du 9 juillet 1855, notaire Déchamp.

2 AT Guyane, acte notarié du 13 novembre 1855, notaire Déchamp.

### Généalogie Dominon

Eustache Fanfan ca 1814 - 28/4/1864 (*Cayenne*) & 6/5/1850 (*Tour de l'Île*) Elisabeth  
**Colomb** ca 1808 - après 1864

- Eugène ca 1833 - ?

### En 1856

- Le s époux Ladurel

Joseph et Ursule Ladurel, cultivateurs au Tour de l'Île, achètent<sup>3</sup> le 21 juillet 1856 15 hectares de terrain.

Aucuns documents n'évoquent le patronyme de Ladurel. Il est donc possible que le nom soit erroné sur l'acte notarié.

- Les époux Quéda Pierre dit Pas Encore

Le couple Quéda, propriétaire au Tour de l'Île, achète<sup>4</sup> le premier octobre 1856 4 hectares de terrain d'après l'acte notarié. Anciennement, ils étaient esclaves sur l'habitation *la Marie* au canal Torcy.

Pierre dit Pas Encore décède en 1866 à Montsinéry tandis que son épouse décédera en 1876 dans une maison du bourg de Matoury, propriétaire de l'habitation *Saint Joseph*.

On peut donc supposer que le couple ne soit pas resté très longtemps sur le terrain acheté.

### Généalogie Queda

Pierre dit Pas Encore ca 1813 - 6/9/1866 (*Risque Tout, Montsinery*) & avant 1848  
Agathe ca 1792 - 11/5/1876 (*Bourg de Matoury*)

- Félix Maloin

Félix Maloin, propriétaire, achète<sup>5</sup> le 8 octobre 1856 4 hectares de terrain. Auparavant, en 1848, il était esclave dans une maison de Cayenne.

Aucuns documents consultés n'évoquent le patronyme de Maloin.

D'après le bornage approximatif des terrains vendus, ceux ci se trouvent sur la rive droite du Tour de l'Île sans plus de précisions.

<sup>3</sup> AT Guyane, acte notarié du 21 juillet 1856, notaire Déchamp

<sup>4</sup> AT Guyane, acte notarié du 1 octobre 1856, notaire Déchamp.

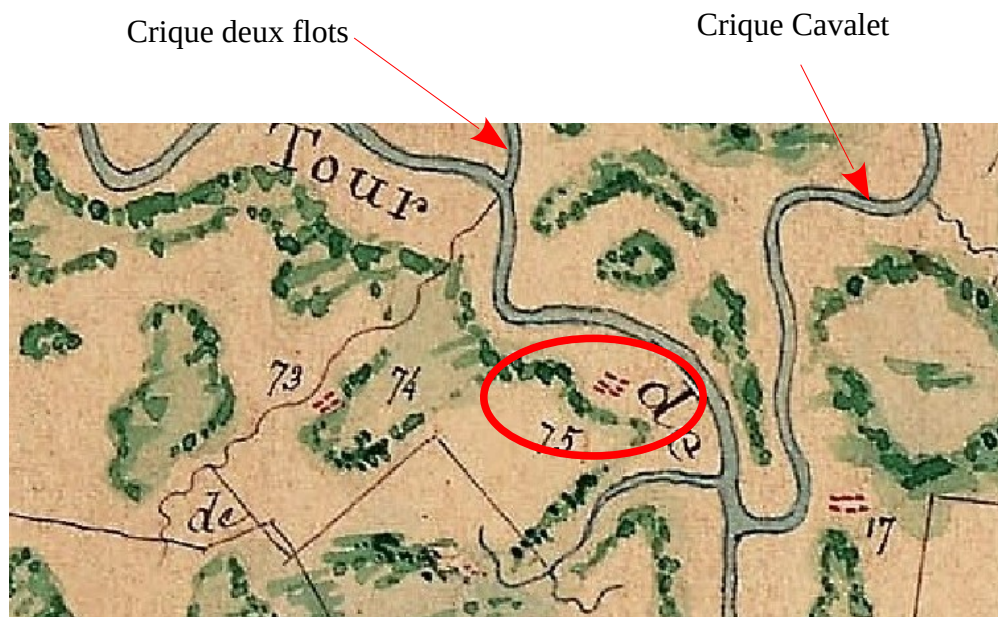
<sup>5</sup> AT Guyane, acte notarié du 8 octobre 1856, notaire Déchamp.

## **Histoire de la commune de Matoury - Chapitre 4 – Christian Lamendin –27 août 2023**

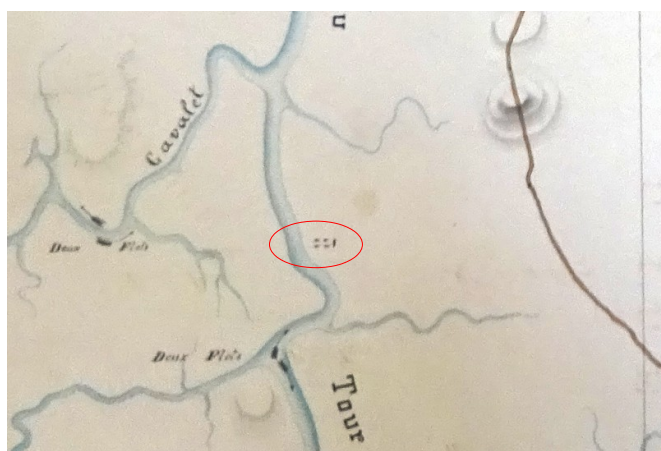
L'éloignement de Matoury et sans doute la pauvreté des terres n'ont pas incité ces nouveaux propriétaires à s'installer durablement sur leurs terrains.

## Habitation *Malgré Tout* à Antoinette Melkior n°75

### 1. La situation géographique



Notre habitation pourrait se localiser au niveau du pont du Tour de l'île.



(Anom, GUY 117, plan de 1873)

## **2. Les habitants**

Notre première habitante connue est Gabrielle Antoinette dite Pariset Melkior (1780 - 1860). Elle est notée sur le recensement des habitations du Tour de l’Ile de 1822 ainsi que sur la carte de Siredey de 1832.

En 1842, sa fille Marie Eugénie donne naissance sur l’habitation *Malgré Tout* à son fils nommé Pierre Joseph Athanas (1842 – 1843).

En 1843, elle est domiciliée à Cayenne comme couturière.

Lors de l’abolition de l’esclavage de 1848, l’habitation est toujours au nom d’Antoinette Melchior. Elle la vend<sup>6</sup> pour 1500 francs en 1855 à Adolphe Arsène qui décédera le 21 août 1863 comme charpentier, domicilié à Cayenne.

Antoinette Melchior, quant à elle, décède en 1860, habitant à Cayenne.

En 1848, cinq nouveaux libres habitent notre habitation :

- Félix Passavé Lemki décédé sur son habitation *Sainte Thérèse* à Macouria le 15/10/1870
- Eriphile Lemki, sa mère
- Denise Nidée décédée le 22/7/1854 sur l’habitation *Cachipour* à Macouria
- Agathe Pulicain, 29 ans et sa fille Marie Martine 8 ans

Aucuns de ces nouveaux libres ne demeurent, à priori, au Tour de l’Ile.

## **3. Les cultures**

Le recensement de 1822 indique la présence de 8 esclaves, de 2 quarrés de manioc et 700 caféiers.

En 1832, nous avons 14 esclaves et des plantations de vivres.

Notre habitation est donc relativement petite.

---

6 AT Guyane, 8 U 28 et 29, acte notarié n° 77, notaire Déchamp, 1855.

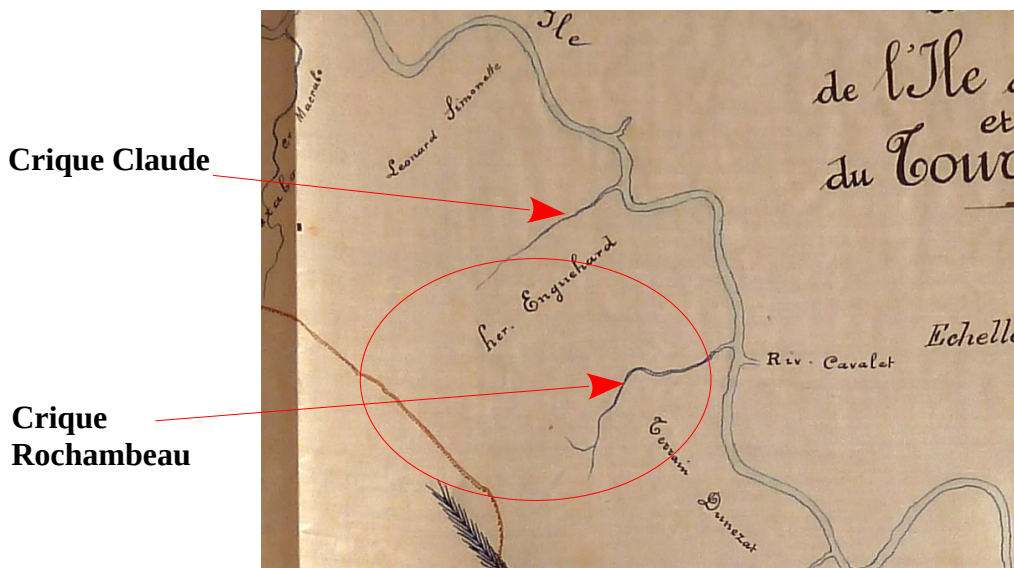
## Habitation à Enguehard n°74

### 1. La situation géographique



(Anom, 14 DFC 984 bis B, carte de Charrrière de 1847)



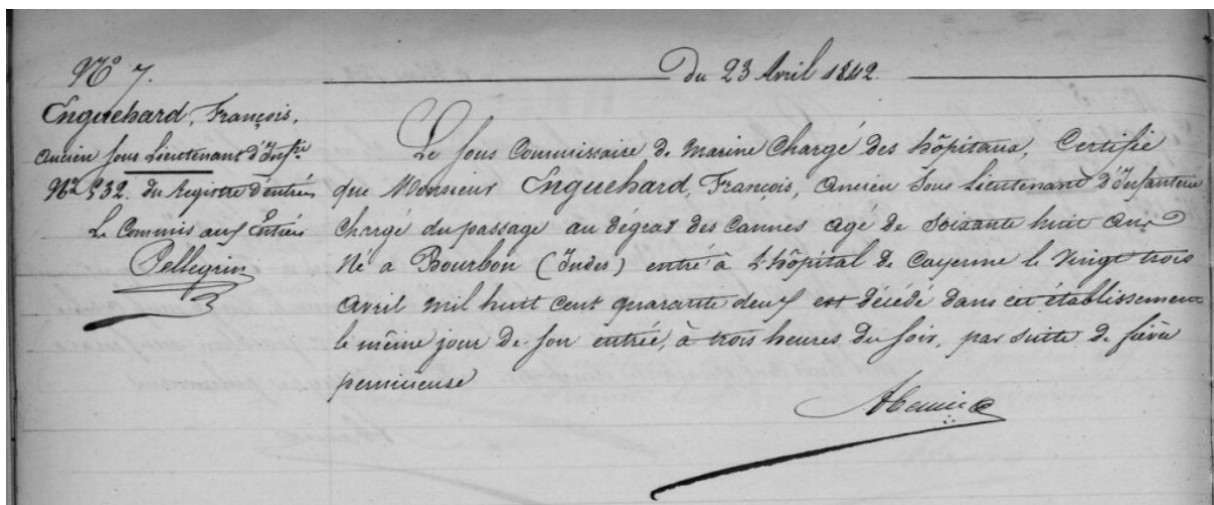


(Anom, SG GUY 71 H3 – 34, copie en 1901 d'un plan de l'Ile de Cayenne)

Notre habitation est comprise entre la crique Claude et la crique Rochambeau ou Touyouyou.

## 2. Les habitants

Notre habitant est François Enguehard, « ancien sous lieutenant d'infanterie chargé du passage au dégras des Canes, âgé de soixante huit ans, né à Bourbon (Indes), entré à l'hôpital de Cayenne le vingt trois avril mil huit cent quarante deux est décédé dans cet établissement le même jour de son entrée à trois heures du soir par suite de fièvre pernicieuse ».



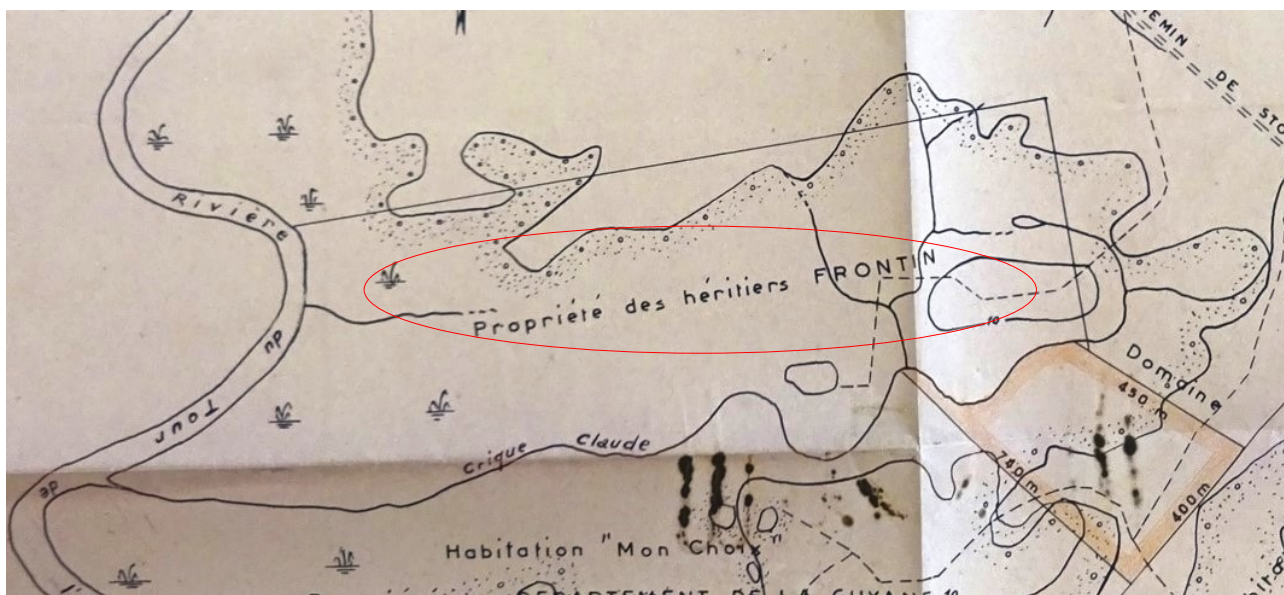
(Anom, acte état civil des décès de Cayenne de 1842)

## Histoire de la commune de Matoury - Chapitre 4 – Christian Lamendin –27 août 2023

C'est le seul document d'archive trouvé à son sujet.

Par la suite, le terrain appartient aux héritiers Enguehard d'après la carte de 1901. mais un plan de 1966 indique l'appartenance du terrain aux héritiers Frontin. Le nom de Frontin n'est pas inconnu. En effet, la veuve Frontin a acheté en 1839 l'habitation voisine de *Mon Choix* qu'elle a revendue une année plus tard.

Est ce donc une erreur de nom sur le plan de 1966 ?



(AT Guyane, 1144W 358, 1966)

De part sa position sur la carte de 1832, on pourrait envisager que notre habitant Enguehard se soit installée sur l'ancienne habitation à Boyard que nous étudions à la fin de ce chapitre.

## Habitation *Mon Choix* à Gustave Claude n°73

### 1. La situation géographique

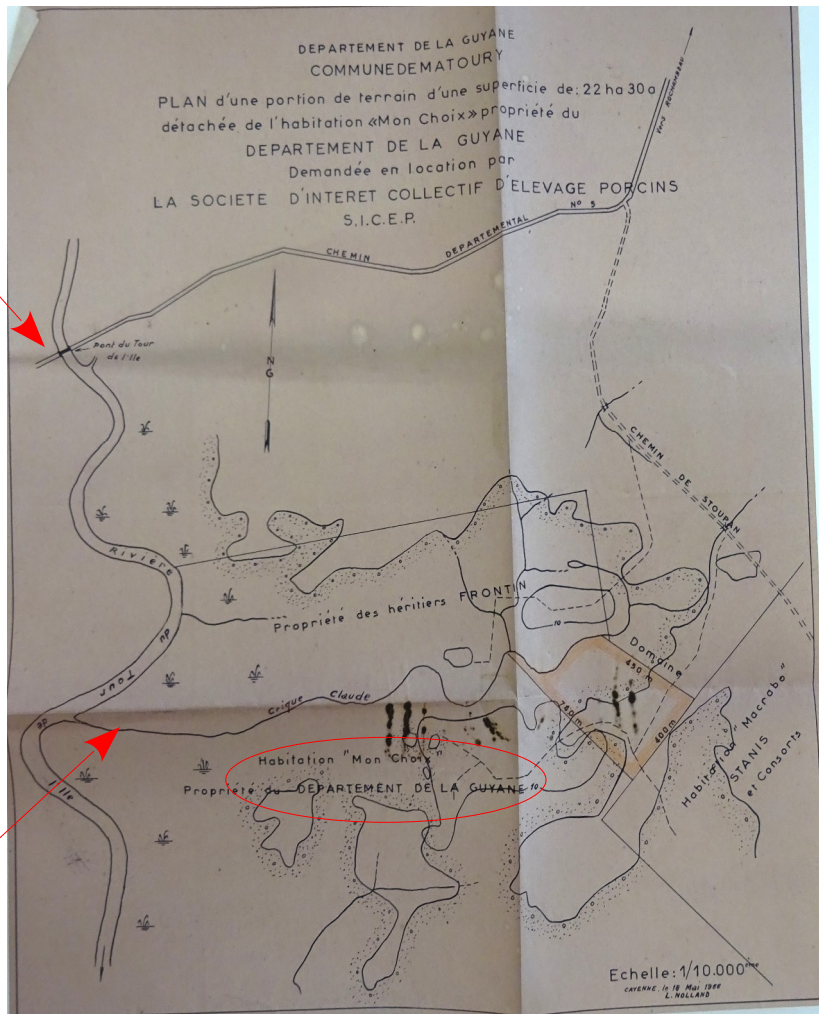


(Anom, 14 DFC 984 bis B)

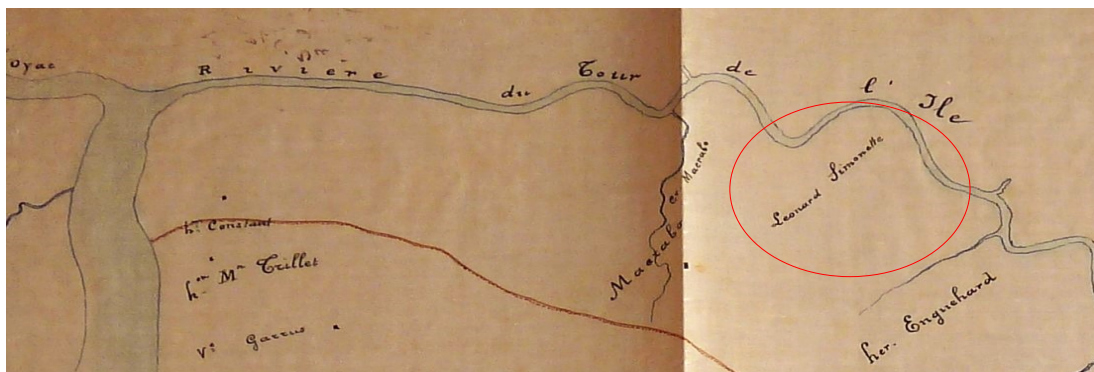
**Histoire de la commune de Matoury - Chapitre 4 – Christian Lamendin –27 août 2023**

**Pont du Tour de l'Île**

**Crique Claude**



**(AT Guyane, 1144W 358, 1966)**



**(Anom, SG GUY 71 H3 – 34, copie en 1901 d'un plan de l'Île de Cayenne)**

## 2. Les habitants

Nos premières habitantes connues sont les sœurs Berthier<sup>7</sup>, Honorine et Victoire. Elles vendent<sup>8</sup> le 14 juillet 1810 leur habitation à Jean Pierre Poirier sous seings privés.

Ce dernier figure sur le recensement de 1822 avec son habitation dite *Mon Choix*. Un peu avant son décès le 4 mars 1823 à Cayenne, il lègue<sup>9</sup>, par un testament du 21 février 1823, son habitation à Blaise Claude, marchand à Cayenne.

Noté comme propriétaire sur la carte de Siredey, il a comme régisseur de son habitation Antoine Demolins, propriétaire de l'habitation voisine dite *Sainte Catherine*.

Il décède le 19 juillet 1837 à Cayenne. Ses nombreux héritiers vendent<sup>10</sup> alors le 5 avril 1839 l'habitation *Mon Choix* à Charlotte Alexandrine, veuve de Pierre Frontin.

Cette dernière revend<sup>11</sup> moins d'une année plus tard, en 1840, l'habitation sans les esclaves qui y étaient attachés à Paul Martial Léonard Simonette (1814-1858).

En 1848, *Mon Choix* ne figure pas dans la liste des habitations avec des esclaves. On peut supposer que Paul Martial Léonard Simonette, maçon de métier, ne l'ait jamais exploité. Il décède le 27 mai 1858 dans sa maison de Cayenne.

Néanmoins, nous avons en 1874 la présence de Vincent Clairvoit<sup>12</sup> comme fermier de *Mon Choix*. On peut donc envisager que les héritiers de Paul Martial Léonard Simonette, ont donné l'habitation en fermage. On explique ainsi la mention tardive de « *Léonard Simonette* », fils de Paul Martial Léonard Simonette, sur la carte datée de 1901.

Par la suite, notre habitation figure sur un document écrit<sup>13</sup> du Conseil Général daté de 1966 indiquant l'appartenance de notre habitation *Mon Choix* au département de la Guyane.

Nous avons sur le document

- La concession d'un terrain de 5 ha 50 demandée par Antonin Clifford suite à son expropriation de ses terres, dans le cadre de l'agrandissement de l'aéroport de Rochambeau.
- La concession demandée par la Société d'intérêt collectif d'élevage porcin (S.I.C.E.P) de 22 ha 30.

Les modalités d'obtention de la propriété par le conseil général sont encore inconnues.

---

7 Voir mon étude sur le quartier de Koromonbo à Roura : archeologie-guyane.jimdofree.com

8 AT Guyane, acte notarié du 5 avril 1839, notaire Chaila, 1 Mi 257.

9 Ibid.

10 Ibid.

11 AT Guyane, acte notarié du 15 février 1840, notaire Brun, 1 Mi 256.

12 Anom, acte 30 du 24 septembre (décès de Ballaloulo) des décès du Tour de l'île de 1874.

13 AT Guyane, 1144 W 358.

## Habitation à Gaudard n°72

### 1. La situation géographique



- n°63 : Guillon
- n°64 : Bourda
- n°65 : Constant



## **2. Les habitants**

Notre premier habitant connu est Etienne Samuel Guillon (1735 – 1805) menuisier et juge de paix à Cayenne. Il est indiqué sur la carte de Dessingy de 1771.

En 1760, il se marie avec Catherine Bourda, fille de Jean Vincent Bourda (1700-1755), propriétaire de l'habitation voisine (n° 64 de la carte de Dessingy).

Son habitation vient elle de l'héritage de son épouse ? On ne connaît pas actuellement sa provenance.

### **Généalogie Guillon**

Samuel Etienne ca 1735 - 22/9/1805 (**Cayenne**) & 30/4/1760 (**Cayenne**) Catherine **Bourda** 16/7/1736 (**Cayenne**) - ?

Le 8 février 1805, il vend<sup>14</sup> son habitation à Dominique Dubois et décède le 22 septembre 1805 à Cayenne.

Quant à Dominique Dubois, il avait acheté en 1804 l'habitation *Sainte Catherine* sur la rivière de Cayenne et revendue celle ci en 1807 à Gardien Marin.

Dominique Dubois décède à bord d'une goélette le 14 novembre 1811.

En 1832, d'après Siredey, l'habitation est à Gaudard, individu sur lequel nous n'avons trouvé aucuns renseignements. L'orthographe du nom pourrait être alors Godard ?

Des actes notariés sont donc à trouver pour répondre à cette interrogation.

## **3. Le terrain et les cultures**

Dans la vente de 1805, la superficie du terrain est d'environ « 2000 pas carrés » soit un carré de 2000 x 2000 mètres.

Cet acte notarié note la présence « de canots à rocou et à naviguer, chaudières à rocou, tourniquet à cannes [...] le nombre de vingt trois têtes d'esclaves ».

Nous avons donc une habitation d'une certaine importance se livrant à la culture du rocou et de la canne à sucre.

---

14 AT Guyane, acte notarié du 8 février 1805, notaire Pagnenaut, 1 Mi 297.

## Habitation *Sainte Catherine* à Lesage n°71

### 1. La situation géographique



- n°63 : Guillon
- n°64 : Bourda
- n°65 : Constant



Notre habitation est inexistante en 1771 d'après Dessingy.



## 2. Les habitants

Sur le recensement de 1822, nous n'avons pas de trace de notre habitant.

Notre premier habitant connu est François Duvaux d'Elraty (ou d'Elvaty) qui hypothèque<sup>15</sup> en 1825 son habitation briqueterie dite *Sainte Catherine*.

En 1826, il signe un bail de fermage, d'une durée de deux années, avec Jean Lesage, le principal créancier de son habitation. Puis en 1829, il vend<sup>16</sup> son habitation à Antoine Magdeleine Desmolin<sup>17</sup>.

En 1832, Siredey indique une briqueterie au nom de Lesage. L'a-t-il achetée à Desmolin ?

Quant à Desmolin, il est entre 1835 et 1837, régisseur de l'habitation voisine *Mon Choix*. Le 14 mars 1846, Desmolin décède en ayant été porte clefs de la geôle de Cayenne.

Le devenir de notre briqueterie est inconnu depuis 1832 mais néanmoins, nous avons en 1871, la concession de notre terrain attribuée<sup>18</sup> à Joseph Joigny. Sans doute au titre des successions vacantes, l'état est redevenu propriétaire du terrain.

## 3. Le terrain

(AT Guyane, 16 Fi 450)



« Plan de l'ancienne concession Duvaux Delveti ou de l'ancienne briqueterie Lesage, situé dans le quartier du tour de l'Ile, sur la rive nord de la rivière du même »

15 AT Guyane, acte notarié du 6 mars 1829, notaire Revoil.

16 Ibid.

17 Ou Desmolin ou Demolin.

18 AT Guyane, 6 Fi 450.

## **Histoire de la commune de Matoury - Chapitre 4 – Christian Lamendin –27 août 2023**

*nom et la rive gauche de la crique Macrabo demandé par Joseph Joigny, pour être mis en culture.*

*Le terrain d'une contenance indéterminée mais évaluée sur le plan à quatre vingt dix hectares environ est borné au nord par les terrains de l'habitation Macrabo dont les limites sont inconnues ; au sud est par des terres noyées ; au nord ouest par la crique Macrabo et au sud ouest par la rivière du Tour de l'Ile.*

*Cayenne le 18 juillet 1871<sup>19</sup> »*

---

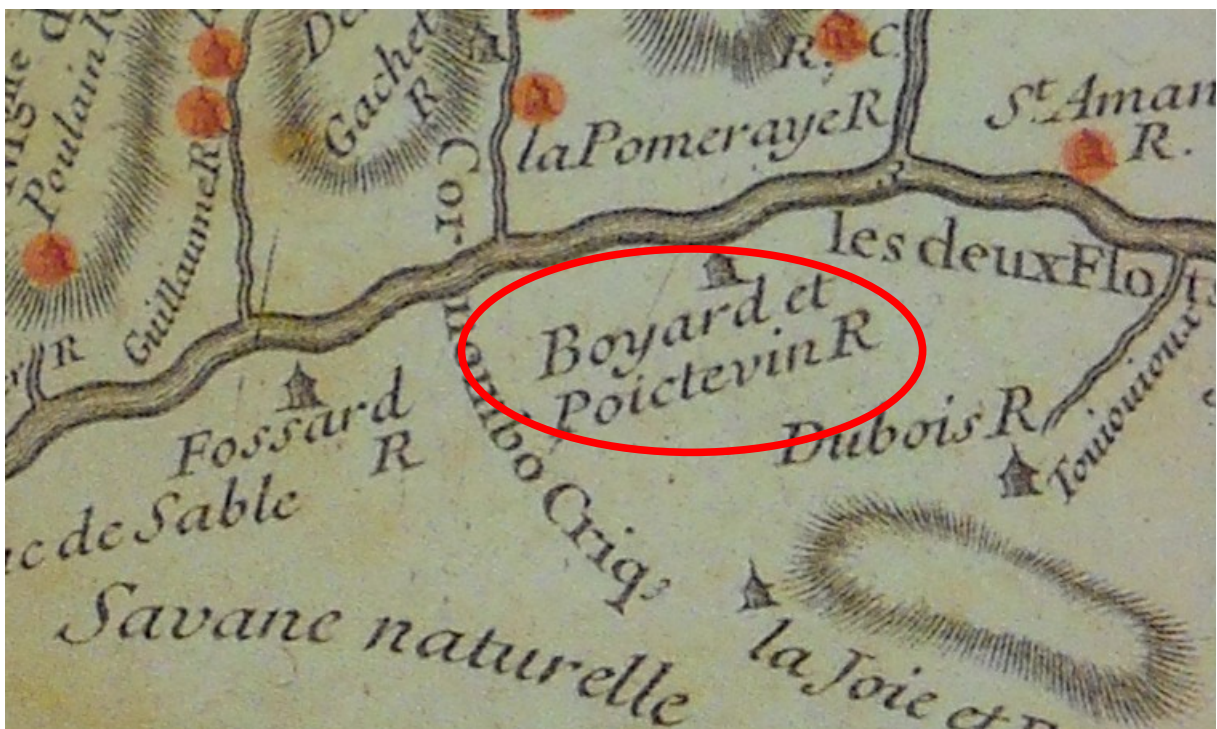
19 Ibid.

## Habitation *Mapianbaud* à Boyard

### 1. La situation géographique



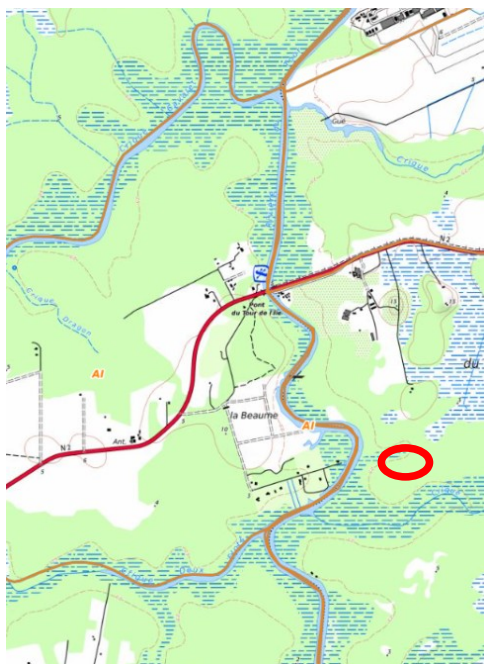
(Carte de 1717 du Père Lombard)



(Anom, carte de d'Anville de 1729)

## Histoire de la commune de Matoury - Chapitre 4 – Christian Lamendin –27 août 2023

L'intitulé « voyard » pour Boyard est noté sur la carte de 1717 entre les criques Conipanibo ou Cavalet et deux flots flots, en face de l'habitation *la Baume*.



### 2. Les habitants

Un habitant du nom de Boyard est inscrit sur la carte de 1717 et un dénommé Boyard possède, en 1737, l'habitation *Mapianbaud* (du nom de la crique Mapianbo ou Claude) dans le même secteur géographique. Jean Boyard serait donc notre premier habitant connu.

Boyard est absent du recensement de 1713 mais présent sur celui de 1722 avec une habitation aux noms de Jean Boyard et Catherine Ekel (Equiel).

Jean Boyard	24	Arcau	100 jour	autres	Arcau	quatre	pois	negillon	2
Catherinnes Equiel	17	20 affes							

La carte de 1729 de d'Anville porte l'indication « Boyard et Poitevin » mais le lieu de l'habitation semble plus proche du Mahury que celui de la carte de 1717. Est ce dû à l'imprécision de la carte ?

La mère de Jean Boyard, Catherine Chrétien se remarie en 1697, après le décès de son époux, avec Jean Lombardier dit Poitevin. On aurait donc le lien entre Poitevin et Boyard. Sa mère et ses demi frères habitent, peut être, sur la même habitation en 1729.

## Histoire de la commune de Matoury - Chapitre 4 – Christian Lamendin – 27 août 2023

En 1730, Jean Boyard se remarie avec Catherine Gaudebert, leur habitation est dite *Mapianbaud*. Son épouse, veuve alors, décède en 1747.

Leur fils Philippe, à priori célibataire figure seul sur le recensement de 1754 (« Boyard Créol »). Il décède à Roura en 1762.

### Généalogie Boyard dit beausoleil

Nicolas ? - avant 1697 & 23/3/1693 (**Cayenne**) Catherine **Chrétien** ca 1676 - ?

- **Jean** ca 1703 - 18/6/1743 (**Cayenne**) & 8/9/1720 (**Cayenne**) Madeleine **Ekel** 6/6/1706 (**Cayenne**) - ?
  - Philippe 26/12/1728 (**Cayenne**) - 19/1/1762 (**Roura**)
- **Jean** 14/8/1695 (**Cayenne**) - avant 1747 & 29/5/1730 (**Cayenne**) Catherine **Gaudebert** ca 1692 (**Blaye**) - 3/7/1747 (**Cayenne**)

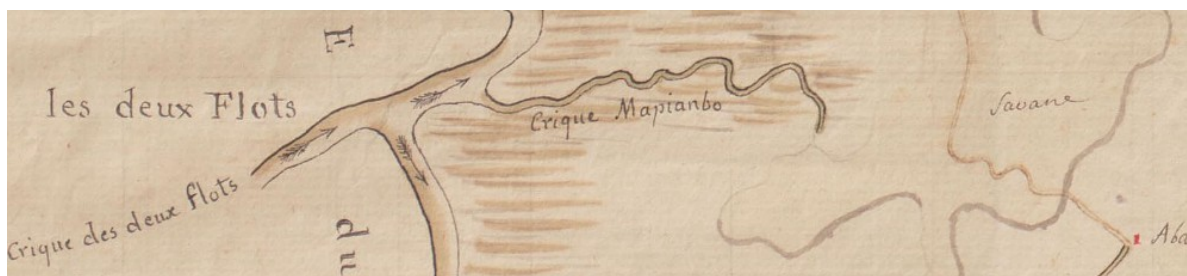
Catherine **Chrétien** ca 1676 - ? & 18/8/1697 (**Cayenne**) Jean **Lombardier dit Poitevin** ca- 1662 - 6/1/1726 (**Cayenne**)

- Henry 22/8/1700 (**Cayenne**) - ?
- Jeanne 9/1/1703 (**Cayenne**) - ?
- Nicolas 2/11/1704 – 27/6/1709 (**Cayenne**)
- Eléonore 8/9/1707 (**Cayenne**) - 22/10/1744 (**Cayenne**)
- Louis 2/2/1711 (**Cayenne**) - ?
- **Marie** ca 1711 - 10/9/1756 (**Cayenne**) & 20/10/1727 (**Cayenne**) Pierre **Lablanche** 1697 – 1739
- **Marie** ca 1711 - 10/9/1756 (**Cayenne**) & 15/1/1741 (**Roura**) Pierre **Dubreuil**
- Pierre 3/11/1718 (**Cayenne**) – 8/4/1757 (**Roura**)

A l'emplacement supposé de l'habitation *Mapianbaud* sur la carte de Dessingy de 1771 sont notés des bâtiments à « Félix, nègre libre » avec le numéro 67 ainsi que la présence d'un dégrad sur la crique.

(Dessingy, 1771)



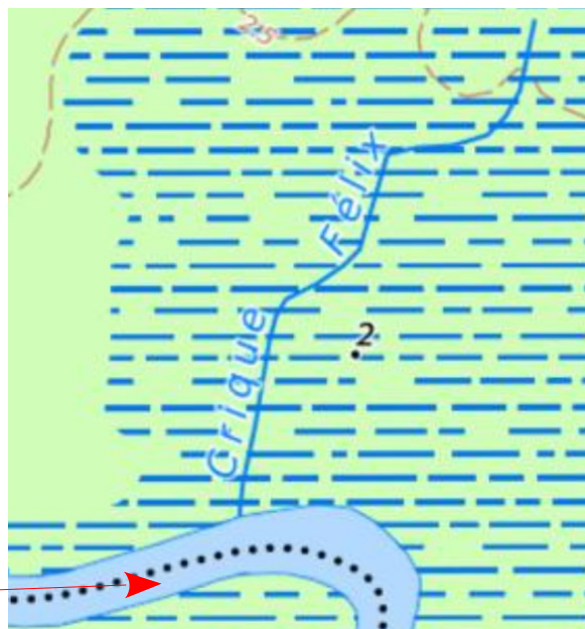


(Anom 14 DFC 509 A de 1789)

En 1789, d’après la carte ci dessus, l’habitation à Félix n’existe plus sur la crique Mapiambo.

Actuellement, une crique dénommée Félix figure sur la carte IGN de ce secteur, sans doute en souvenir de notre dernier habitant.

(Internet, Carte IGN)



Rivière du Tour de l'Île

Par la suite, nous n’avons aucunes informations.

Néanmoins, la position de l’habitation pourrait correspondre à celle de notre habitation n°74 de la carte de Siredey à Enguehard.

### 3. Les cultures

Jean Boyard	24							
Catherine L'quiol	17							

(Anom, C14, vol 13 folio 277)

## Histoire de la commune de Matoury - Chapitre 4 – Christian Lamendin –27 août 2023

Le recensement de 1722 cite Jean Boyard âgé de 24 ans et Catherine Equiel (Ekel) 17 ans, sur une petite habitation avec un enfant esclave, des rocouyers et 20 caféiers.

L'habitation est donc nouvelle et prend par la suite de l'importance. En 1737, nous avons, d'après le recensement:

Mapianbaud, Caffeerie, Rocourie	
au sieur Boyard, Creole age de . . . . .	24 ans
cath <sup>e</sup> Gaudaubir sa f <sup>e</sup> . . . . .	17 ans
un garçon . . . . .	9
Negres	
Negres valides . . . . .	4
negresses valides . . . . .	6
negrillons . . . . .	6
negresses . . . . .	4
Armes	
Leul en bon Etat . . . . .	1
Canot	
Canot à naviguer . . . . .	1
Beam de la lieche . . . . .	1
Plantages	
Pieds de Cacao d'un an . . . . .	160
Pieds de Caffé rapportans . . . . .	1000
Idem non rapportans . . . . .	300
Pieds Rocou rapportans . . . . .	300
Vivres	
quarré en Manioc . . . . .	1
Pieds Bananiers . . . . .	6

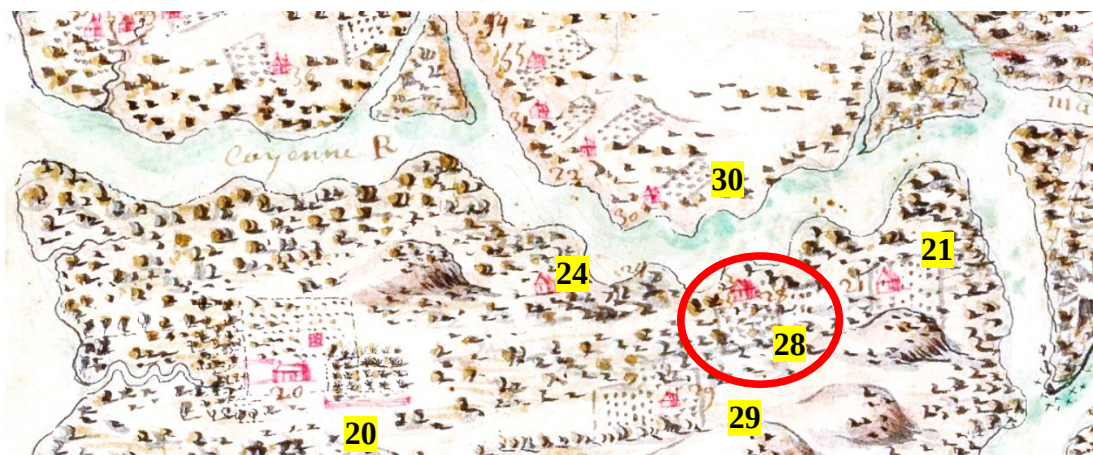
(Anom, C14 vol 16, folii 382-434)

- La présence de 20 esclaves
- Pieds de cacao d'un an : 160
- Pieds « de café rapportans » : 1000
- Idem non rapportans : 300
- Pieds de rocou rapportans: 300
- Quarré de manioc : 1
- Pieds bananiers: 6

Nous avons les cultures classiques pour l'époque, à savoir des caféiers et des cacaoyers.

## Habitation *Plaisance* à Fossard

### 1. La situation géographique



(Gallica, 1724)

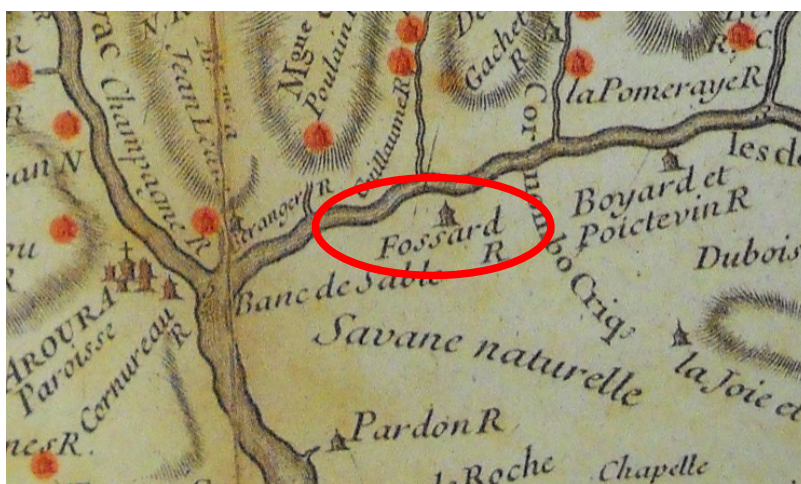
Fait au dit lieu Par le S<sup>r</sup> H. D. M. C. 1724,

28. fossard . . . . . R.  
29. Poitevin . . . . . R.  
30. Boyard . . . . . R.

no m<sup>r</sup> Lamottegron S.  
22 m<sup>r</sup> de Rionville M.

24 Du Toze . . . . . R.

L'habitation à Fossard, n°28, se situe près de la rivière du Tour de l'Île et du côté de la rivière de Cayenne. Cette localisation n'est pas semblable à la carte de 1729 ci dessous. Il est donc difficile de la localiser sachant de plus qu'elle est, à priori, notée uniquement sur ces deux cartes.



(Carte de d'Anville de 1729)



## 2. Les habitants

Au stade de nos recherches, le seul habitant connu est Philippe Fossard (1695-1739). Lors de son mariage en 1715 à Cayenne avec Eléonore Guyard, il est soldat.

Eléonore Guyard est alors veuve de Laurent Ekel († 1715), habitant. Cette dernière décède en 1729 et Philippe Fossard se remarie en 1730 avec Louise Ricard avec laquelle, il a trois enfants.

Le premier couple est noté sur les recensements de 1717 et de 1722. En 1737, Philippe Fossard et Louise Ricard figurent avec leur habitation dite *Plaisance* sur le recensement.

L'année 1739 marque la décimation de sa famille, Philippe Fossard et ses trois enfants décèdent entre août et septembre, sans doute victimes de maladie. Sa veuve, seule survivante, se remarie en 1740 avec Antoine Menard, sergent de milice à Macouria et associé à Groussou dans une habitation en 1737.

Notre habitation est alors sans doute abandonnée.

### Généalogie Fossard dit sansquartier

Philippe ca 1695 (**Paris**) – 14/9/1739 (**Cayenne**) & 6/10/1715 (**Cayenne**) Eléonore **Guyard veuve Laurent Ekel** ca 1680 - 2/7/1729 (**Cayenne**)

- Marie 27/3/1717 (**Cayenne**) - ?
- Philippe 14/9/1719 (**Cayenne**) - ?

Philippe ca 1695 (**Paris**) – 14/9/1739 (**Cayenne**) & 2/7/1730 (**Cayenne**) Louise **Ricard** ca 1717 - ?

- Jean Baptiste 15/6/1731 (**Cayenne**) – 21/9/1739 (**Cayenne**)
- Pierre 5/4/1734 (**Cayenne**) – 7/9/1739 (**Cayenne**)
- Marianne 20/11/1737 (**Cayenne**) – 29/8/1739 (**Cayenne**)

Louise **Ricard** ca 1717 - ? & 11/1/1740 (**Cayenne**) Antoine **Menard** ca1700 – 30/8/1747 (**Cayenne**)

- Gabriel 5/11/1740 (**Cayenne**) -25/2/1810 (**Cayenne**)

**Généalogie Ekel**

Laurent ca 1655 - 13/8/1715 (*Cayenne*) & 1/12/1696 (*Cayenne*) Eléonore **Guyard** ca 1680 - 2/7/1729 (*Cayenne*)

- **Catherine** 1/11/1699 (*Cayenne*) - 5/1/1755 (*Cayenne*) & 4/2/1714 (*Cayenne*) Pierre **Miroux dit la Rose** ca 1692 - 28/8/1737 (*Cayenne*)
  - Catherine 8/12/1717 (*Cayenne*) - ? & 8/11/1733 (*Cayenne*) Honoré **Dedon**
  - Philippe 7/3/1720 (*Cayenne*) - ?
  - Madeleine 15/8/1724 (*Cayenne*) - ? & 8/1/1742 (*Cayenne*) Louis **Langlois**
  - Honoré 4/3/1734 (*Cayenne*) - ?
- **Catherine** 1/11/1699 (*Cayenne*) - 5/1/1755 (*Cayenne*) & 29/9/1738 (*Cayenne*) Guillaume **Babot (Babaut)**
- Louise 13/10/1702 (*Cayenne*) - ? & 15/8/1719 (*Cayenne*) Philippe **Latanière**
  - Pierre 1/6/1720 (*Cayenne*) - ?
  - Catherine 30/7/1721 (*Cayenne*) - ?
  - Louise 15/7/1724 (*Cayenne*) - ?
  - Jean Baptiste 3/11/1726 (*Cayenne*) – 2/10/1728 (*Cayenne*)
  - Marie 20/11/1729 (*Cayenne*) - ?
- Madeleine 6/6/1706 (*Cayenne*) - ? & 8/9/1720 (*Cayenne*) Jean **Boyard**
  - Philippe 26/12/1728 (*Cayenne*) - 19/1/1762 (*Roura*)
- Jeanne 4/5/1709 (*Cayenne*) – 29/10/1711 (*Cayenne*)
- François ca 1713 (*Cayenne*) – 9/5/1715 (*Cayenne*)

**3. Les cultures**

En 1717, le recensement indique :

- 4 esclaves
- production de rocou

Names	Age	Profession/Notes	Rocou	Other
Philippe Joubert	24			
Eléonore Guyard	37			

En 1722, le recensement indique :

- 4 esclaves
- Production de rocou
- 6 caféiers

Habitants	Age	Enfants au 16 and au 19 ans	Filles au 16 and au 19 ans	Jeunes de 16 ans	Maisons dans les Dells	Nègres de couleur	Nègres de couleur	Nègres de couleur au travail	Nègres de couleur au travail	Nègres de couleur au travail	Nègres de couleur au travail	Nègres de couleur au travail	Nègres de couleur au travail	Nègres de couleur au travail	Nègres de couleur au travail	Nègres de couleur au travail	Nègres de couleur au travail	Nègres de couleur au travail	Nègres de couleur au travail	Nègres de couleur au travail	
Le S <sup>r</sup> Philippe Joubert	28																				
Eléonore Guyard	42	1	1																		

## Histoire de la commune de Matoury - Chapitre 4 – Christian Lamendin – 27 août 2023

En 1737, le recensement indique :

- 6 esclaves
- 50 pieds de cacaos rapportans : 50
- Idem de 3 ans : 600
- Idem d'un an : 300
- Caffés rapportans : 6000

Durant ces vingt années de cultures, on abandonne la production de rocou pour se tourner sur la production de café et un début de cacao.

*Isle de Cayenne*

*livres de Caffé* ..... 700.

**Plaisance** *Cacaotaria, Coffetaria*

au sieur *Somard*, age de ..... 42 ans

*Louin Ricard* de f. .... 21.

deux garçons ..... 6.. 2.

*Negres*

*Negres valides* ..... 2

*Negresia* f. .... 2

*Negrellona* ..... 2

*armes*

*Livres en bon état* ..... 2

*pistolets* ..... 3

*Sabre & Epée* ..... 2

*Canota*

(auot à Naviguer) ..... )

*Je de pêche* ..... 1

**Plantages**

*Je de Cacao rapportans* ..... 50

*Je de 3 ans* ..... 600.

*Je de 1 an* ..... 300.

*Caffé rapportans* ..... 6000.

**Revenu**

*Livres de Cacao* ..... 15.

*livres de Caffé* ..... 1500.

*Maison à Cayenne* ..... )

(Anom, recensement de 1737)

## **Conclusion**

La disponibilité des actes notariés aux archives commence à l'année 1777 impliquant la difficulté à analyser l'histoire de nos habitants faute de documents.

Notre étude révèle un habitat relativement ancien noté sur la carte de 1717 mais qui ne perdure pas à l'exception de l'habitant Boyard sur lequel nous avons pu trouver certaines données. Par la suite, l'habitat se concentre uniquement dans le haut des crique. (Dessingy, 1771) avec néanmoins, en 1832, la présence de deux habitations près de la rive de la rivière du Tour de l'Ile.

Au contraire des autres études, un seul terrain est morcelé pour être vendu en parcelles sur lesquelles les habitants ne s'installeront que durant très peu de temps. L'emprise actuelle de l'aéroport de Rochembeau se situe sur ces terrains anciennement vendus.

Notre habitat a donc été de tout les temps très réduit, occupé principalement par de très petites habitations. Actuellement, il en est toujours de même. Seul, les environs immédiats du pont du Tour de l'Ile sont occupés par quelques habitants.

## Index

### Noms des personnes

Arsène Adolphe	page 15	Frontin (veuve)	page 21
Berthier Honorine et Victoire	page 21	Gallet (veuve)	page 6
Bourda Catherine	page 23	Gaudard	page 22
Boyard Jean	page 27	Guillon Etienne Samuel	page 23
Bracherie Jean dit Lajoye	page 5	Guyard Eléonore	page 33
Caillet Charles Nicolas	page 10	Joigny Joseph	page 25
Chrétien Catherine	page 28	Ladurel Joseph	page 12
Claude Gustave	page 19	Lesage Jean	page 24
Clifford Antonin	page 21	Lombardier Jean dit Poitevin	page 28
Demolins Antoine	page 21, 25	Maloin Félix	page 12
Dominon Eustache	page 11	Melkior Antoinette	page 14
Dubois Dominique	page 23	Ménard Pierre Michel	page 10
Dunezat Joseph	page 10	Pécar paul	page 11
Dunezat Marie Louise Joséphine	page 10	Perottin François	page 7
Duvaux d'Elraty François	page 25	Poirier Jean Pierre	page 21
Ekel Catherine	page 28	Quéda Pierre dit Pas encore	page 12
Enguehard François	page 16	Repi Pierre	page 11
Félix	page 30	Simonette Paul Martial	page 21
Fossard Philippe	page 32	Suc Antoinette(veuve Dunezat)	page 10
Frontin (héritiers)	page 18	Tompic Thomas	page 8

## **Index**

### **Noms des habitations**

Hazardée	page 6	Mon Choix	page 19
La Joye	page 6	Mongador	page 11
La Prairie	page 10	Plaisance	page 32
Malgré Tout	page 14	Sainte Catherine	page 24
Mapianbaud	page 27		

## Table des matières

<b>Introduction</b>	page 2
• <b>L’habitation à Bracherie</b>	page 5
1 La situation géographique	page 5
2 Les habitants	page 6
• <b>L’habitation à Caillet n° 59</b>	page 9
1 La situation géographique	page 10
2 Les habitants	page 10
• <b>L’habitation <i>Malgré Tout</i> à Antoinette Melkior n°75</b>	page 14
1.La situation géographique	page 14
2 Les habitants	page 15
3 Les cultures	page 15
• <b>L’habitation à Enguehard n°74</b>	page 16
1 La situation géographique	page 16
2 Les habitants	page 17
• <b>L’habitation Mon Choix à Gustave Claude n°73</b>	page 19
1 La situation géographique	page 19
2 Les habitants	page 21
• <b>L’habitation à Gaudard n°72</b>	page 22
1 La situation géographique	page 22
2 Les habitants	page 23
3-Le terrain et les cultures	page 23
• <b>L’habitation Sainte Catherine à Lesage n°71</b>	page 24
1 La situation géographique	page 24
2 Les habitants	page 25
3-Le terrain	page 25
• <b>L’habitation à Boyard</b>	page 27
1 La situation géographique	page 27
2 Les habitants	page 28
3-Les cultures	page 30

## **Histoire de la commune de Matoury - Chapitre 4 – Christian Lamendin –27 août 2023**

- **L’habitation à Fossard** page 32
  - 1 La situation géographique page 32
  - 2 Les habitants page 33
  - 3-Les cultures page 34

### **Conclusion** page 36

- Index noms des personnes page 37
- Index noms des habitations page 38