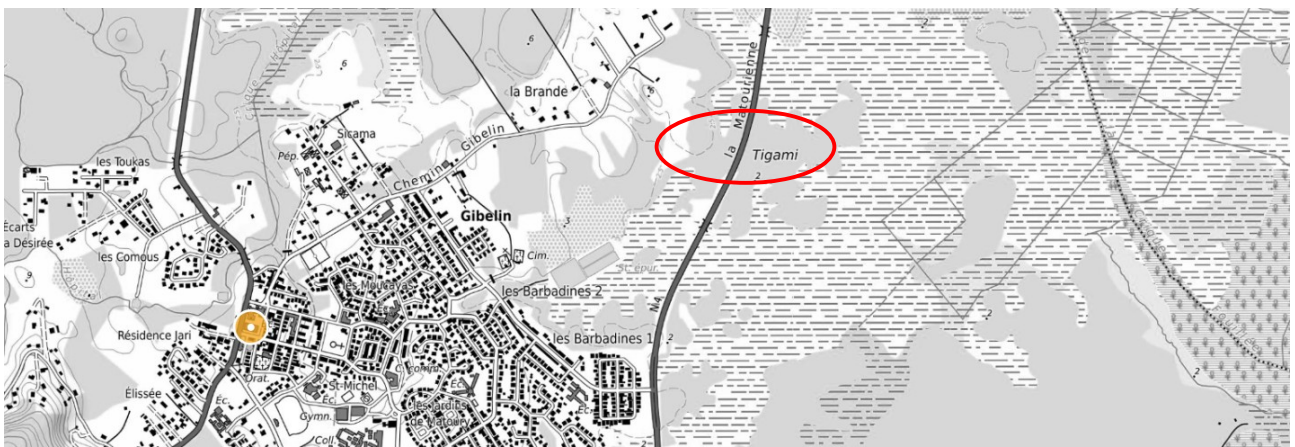


L’habitation Tigamy, n° 37

Introduction

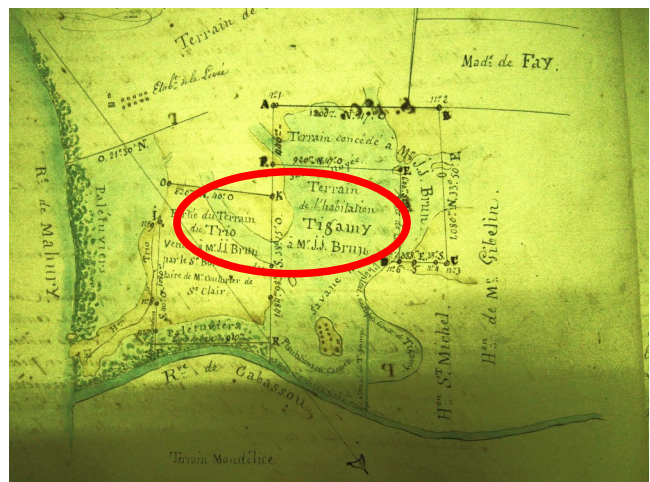
Notre habitation est localisée sur la commune de Matoury en Guyane. La carte IGN actuelle cite son nom mais avec l’orthographe de Tigami à proximité de la route nationale 4 dite la Matourienne et de la crique Fouillée.



(Géoportail)



(Carte de Siredey de 1832)



(AT Guyane, 3 P5, 1845)

1. Les habitants

1-1 La famille Brun

En 1817, Jean Baptiste Marc Gabriel Saint Michel de Dunezat, propriétaire de l’habitation *le Parterre* au Tour de l’Ile tant en son nom qu’en celui de sa mère (Marie Marguerite¹ de Saint Michel Dunezat) vendent à Jean Anfray et François Berger, propriétaires de l’habitation voisine *la Levée* un terrain.

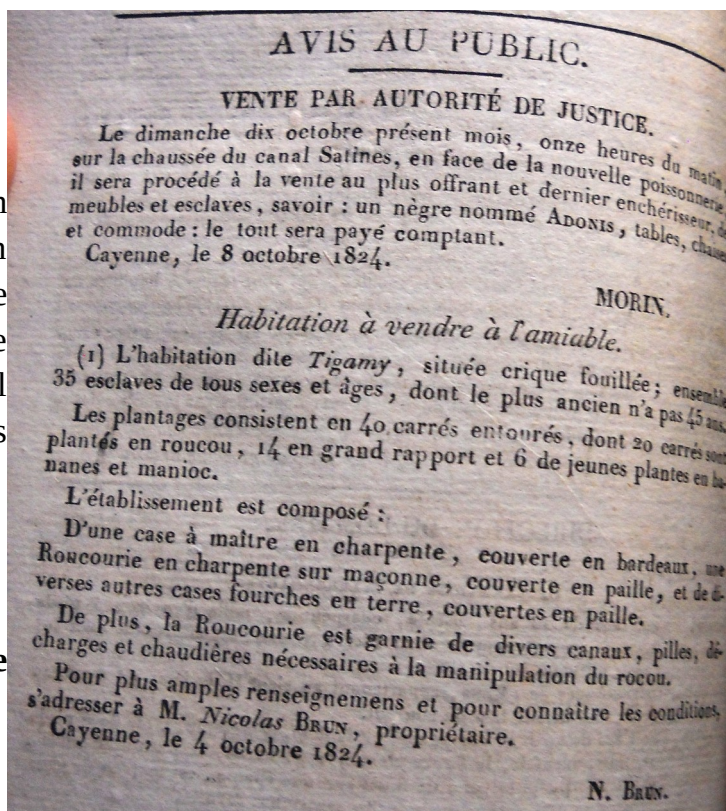
« le terrain, aujourd’hui abandonné, situé en l’Isle de Cayenne, rive droite de Cabassou, joignant d’un côté, l’habitation dite le trio ; d’autre côté, les indivis St Michel, dont il est séparé en partie par un canal ; sur la façade, par la rivière Cabassou et dans le derrière par les terrains appartenant aux dits acquéreurs. Le dit terrain appartenant à la dame veuve Dunezat comme provenant de la veuve Hussenet² et a elle échue de sa succession.³ »

Ce terrain correspondait en partie, d’après le terrier précédent de 1845, au terrain de notre habitation *Tigamy*.

Le recensement de 1822 désigne Pierre François Nicolas Brun comme en étant le propriétaire. Les modalités d’achat du terrain nous sont inconnues. Très vite ce dernier met en vente son habitation en passant une annonce dans « *La feuille de la Guyane française* » en date du 4 octobre 1824.

Il décède deux mois plus tard. Son frère, Jean Jacques François Brun, en devient le nouveau propriétaire. Ce dernier est conseiller à la cour royale de Guyane en 1839. En juillet 1846, il part à la retraite pour cause d’infirmités et décède en 1847.

(AT Guyane, Feuille de la Guyane française de 1824)



1 1817, réside en France.

2 Sœur de Marie Marguerite de Saint Michel Dunezat.

3 AT Guyane, acte notarié du 29 juin 1817, notaire Brun, 1 Mi 250.

Généalogie Brun

François ca 1743 (*Angoulême*) – 22/9/1807 (*Cayenne*) & 13/5/1777 (*Cayenne*)
Catherine Thérèse **Arnèche** 3/1/1758 (*Cayenne*) – 18/3/1823 (*Cayenne*)

- Catherine Thérèse 1778 - 1786
- Laurent Marie François 1780 - 1843
- **Jean Jacques François** 19/12/1782 (*Cayenne*) - ? & 7/8/1815 (*Cayenne*) Elisabeth **Burgui** ca 1787 – 12/12/1821 (*Cayenne*)
 - Eugénie 11/12/1815 (*Cayenne*) – 7/6/1854 (*Cayenne*) & 2/8/1837 (*Cayenne*)
Adrien Eugène Prudence **Dequevauvillers**
 - Eugénie 11/12/1815 (*Cayenne*) – 7/6/1854 (*Cayenne*) & 29/4/1842 (*Cayenne*)
Joseph Déchamp 13/7/1812 (*Annonay*) – 13/1/1860 (*Cayenne*)
 - Jeanne Eugénie Joséphine Camille 17/5/1845 (*Cayenne*) - après 1905 & 16/1/1864 (*Cayenne*) Jean Marie Philippe Victor **Déchamp** 22/1/1840 (*Cayenne*) - 1/4/1876 (*Cayenne*)
 - Louise Adélaïde 16/2/1848 (*Cayenne*) – 20/2/1870 (*Cayenne*) & 28/1/1865 (*Cayenne*) Jean Thomas Lisis **Fleury**
 - Augustine 22/3/1819 (*Cayenne*) - après 1866 & 11/5/1836 (*Cayenne*)
François Philippe Germain **Déchamp** 28/1/1806 (*Annonay*) – 6/5/1863 (*Cayenne*)
 - Jean Marie Philippe Victor 22/1/1840 (*Cayenne*) - ? & 2/5/1861 (*Cayenne*)
Ines **Chaila** ca 1840-1861
 - Jean Marie Philippe Victor 22/1/1840 (*Cayenne*) - 1/4/1876 (*Cayenne*) & 16/1/1864 (*Cayenne*) Jeanne Eugénie Joséphine Camille **Déchamp** ? - après 1905
 - Philippe Germain Frédéric Victor Eugène 22/10/1866 (*Cayenne*) – 5/7/1893 (*Cayenne*)
 - Louis Marie Victor Charles 9/11/1875 (*Cayenne*) - ? & 27/4/1905 (*St Jean du Maroni*) Julia **Hisbon**
 - Jean Hippolyte 17/5/1821 (*Cayenne*) - ?
- Marie Magdeleine Julie 1785 - 1787
- **Pierre Nicolas François** 5/6/1788 (*Cayenne*) – 17/12/1824 (*Cayenne*)
- Anne Marie Joséphine 1792 - 1826
- Louis François Anne Benjamin 1798 - 1849

Entre 1845 et 1847, l’habitation est reprise par son beau fils François Germain Philippe Déchamp marié à sa fille Augustine Brun.

1-2 La famille Deschamp ou Dechamp

La famille Deschamp ou Dechamp est originaire d’Annonay en Ardèche. Jean Pierre et Louis Philippe, deux des quatre enfants émigrent en Guyane.

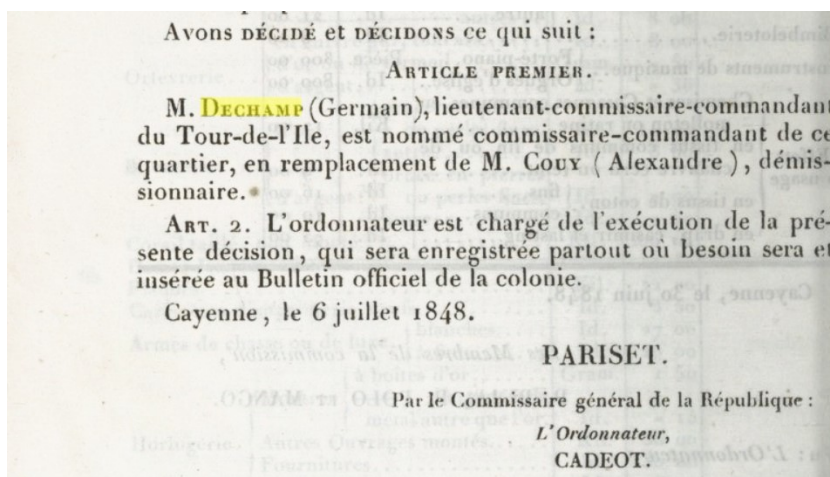
La présence de Jean Pierre est attestée en 1805 en Guyane lors de la naissance de son premier enfant, Jean Pierre Saturnin avec Emilie Adélaïde Estève, métis libre. Il est alors domicilié à Cayenne et exerce la profession de marchand. Il reconnaîtra tous ses enfants nés à Cayenne lors de son mariage en 1830 avec Emilie Adélaïde Estève.

La présence de son frère Louis Philippe, benjamin de la famille, en Guyane est plus tardive. Il est négociant lors de la naissance de sa fille Anne Marie Louise en 1821 à Cayenne. Auparavant, sa famille vivait à Annonay où sa dernière présence y est notée en 1812 avec la naissance de son fils Joseph ; il exerce alors la profession de cabaretier.

Les actes d’état civil consultés n’indiquent aucunes relations entre les familles des deux frères.

Son fils, François Philippe Germain, alors bijoutier, se marie en 1836 avec Augustine Brun dont le père possède notre habitation *Tigamy*. Son beau père malade décède en 1847, il devient alors propriétaire de *Tigamy* puis son fils Victor en prend la gestion après le décès de son père en 1863.

Lieutenant commissaire du quartier du Tour de l’Ile en 1846, il en devient en 1848 le commandant commissaire.



Gallica, Bulletin officiel de la Guyane de 1848

Son fils, Jean Marie Philippe Victor Déchamp lui succède et devient le nouveau commandant commissaire du quartier du Tour de l’Ile jusqu’à son décès en 1876. On peut supposer qu’il réside toujours sur son habitation sur laquelle un dernier décès est recensé à l’état civil durant l’année 1875. A priori, ses fils délaissent l’habitation car l’un est télégraphiste en 1899 à Saint Laurent du Maroni et l’autre écrivain à Cayenne.

Généalogie Déchamp

Jean Antoine & 24/6/1767 (**Annonay**) Françoise **Pourrat** 17/12/1743 (**Annonay**) - ?

- Antoine 27/7/1769 (**Annonay**) - ?
- Jean Pierre ⁴29/8/1771 (**Annonay**) - 18/6/1831 (**Annonay**) & 2/1/1830 (**Annonay**)
Emilie Adélaïde **Estève** ca 1787 (**Cayenne**) – 18/11/1835 (**Annonay**)
 - Jean Pierre Saturnin⁵ 29/11/1805 (**Cayenne**) – 2/12/1877 (**St Laurent du Maroni**)
& 3/10/1836 (**Cayenne**) Marie Athénaïde **Frontin** 10/2/1816 (**Cayenne**) –
4/6/1893 (**Cayenne**)
 - Marie Héloïse Adélaïde 14/7/1837 (**Cayenne**) – 29/12/1838 (**Cayenne**)
 - Marie Pierre Stéphane 12/10/1839 (**Cayenne**) - ?
 - François Lucien Alix Fortuné⁶ 1/3/1841 (**Cayenne**) - ? & 8/3/1882
(**Sinnamary**) Agnès **Scharnagl**
 - Emile Ludovic 14/6/1842 (**Cayenne**) - 13/12/1842 (**Cayenne**)
 - Charlotte Alexandrine Lucy⁷ 30/3/1844 (**Cayenne**) – 22/5/1913 (**Cayenne**)
 - Charles Alexandre Eliacin 17/9/1847 (**Cayenne**) – 30/1/1851 (**Cayenne**)
 - Marie Catherine Joséphine Adélaïde ca 1809 (**Cayenne**) - ?
 - Elisabeth Philippe ca 1812 (**Cayenne**) - ?
 - Augustin ca 1814 (**Cayenne**) - 8/7/1862 (**La Charlotte, Montsinery**)
 - Victoire ca 1816 (**Cayenne**) - ?
 - Mathieu ca 1818 (**Cayenne**) - ?
 - Louis Antoine Romain⁸ 11/11/1819 (**Cayenne**) – 16/4/1896 (**Valence**) & 5/5/1857
(**Die**) Marie Aline Eugénie **Fauchier** 1838 - 1874
- Augustin 3/6/1773 (**Annonay**) - ?
- Louis Philippe 27/10/1777 (**Annonay**) – 2/10/1839 (**Cayenne**) & 1/2/1803
(**Annonay**) Marie Rose Justine **Girard** 24/2/1785 (**Annonay**) - 9/7/1830 (**Cayenne**)
 - Marie Rose Cécile 23/11/1803 (**Annonay**) – 27/7/1877 (**Cayenne**) & Jean
Baptiste Aimé **Bollioud**⁹ 27/2/1794 (**Vanose, Ardèche**) – 1/12/1867 (**Cayenne**)
 - Jeanne Marie Rose 3/2/1823 (**Cayenne**) - ? & 27/10/1840 (**Cayenne**) Louis
Xavier **Déchamp** 11/11/1809 (**Annonay**) – après 1843
 - Philippe Eugénie 20/5/1827 (**Cayenne**) – 2/7/1854 (**Cayenne**)
 - Augustine Laure Cécile 12/8/1834 (**Cayenne**) - 23/3/1871 (**Ventron, Vosges**)
& 5/4/1859 (**Cayenne**) François **Gehin** 3/10/1820 (**Ventron, Vosges**) –
4/7/1871 (**Ventron, Vosges**)
 - François Philippe Germain 28/1/1806 (**Annonay**) – 6/5/1863 (**Cayenne**) &
11/5/1836 (**Cayenne**) Augustine **Brun** 22/3/1819 (**Cayenne**) - après 1866

4 1830, vit à Annonay.

5 1872, agent de culture du service pénitentiaire.

6 1882, chef du poste télégraphique de la ferme des Roches à Kourou ; 1886, chef du service télégraphique de Mana.

7 1913, couturière.

8 Huissier et Sous Préfet à Die.

9 En 1827 habitant propriétaire à Montsinery ; en 1866, commandant commissaire du quartier de Sinnamary.

Christian Lamendin – L’habitation *Tigamy*- 6 janvier 2024

- Jean Jacques Marie Philippe Augustin avril 1837 (**Cayenne**) – 22/9/1842 (**Cayenne**)
- Jean Marie Philippe Victor 22/1/1840 (**Cayenne**) - 1/4/1876 (**Cayenne**) & 2/5/1861 (**Cayenne**) Ines **Chaila** ca 1840 - 19/12/1861 (**Cayenne**)
- Jean Marie Philippe Victor 22/1/1840 (**Cayenne**) - 1/4/1876 (**Cayenne**) & 16/1/1864 (**Cayenne**) Jeanne Eugénie Joséphine Camille **Déchamp** 17/5/1845 (**Cayenne**) - après 1905
 - Philippe Germain Frédéric Victor Eugène¹⁰ 22/10/1866 (**Cayenne**) – 5/7/1893 (**Cayenne**)
 - Louis Marie Victor Charles¹¹ 9/11/1875 (**Cayenne**) - ?
- Anne Elisabeth Alceste 4/7/1847 (**Cayenne**) – 10/2/1900 (**Cayenne**) & 19/11/1863 (**Cayenne**) Charles Laurent Théophile **Poupon** 23/5/1833 (**Cayenne**) – avant 1900
- Louis Xavier 11/11/1809 (**Annonay**) – après 1843 & 27/10/1840 (**Cayenne**) Jeanne Marie Rose **Bollioud** 3/2/1823 (**Cayenne**) - ?
 - Marie Louise Cécile Elisa 19/4/1843 (**Cayenne**) - ?
- Joseph¹² 16/7/1812 (**Annonay**) – 13/1/1860 (**Cayenne**) & 2/8/1837 (**Cayenne**) Eugénie **Brun** 11/12/1815 (**Cayenne**) – 7/6/1854 (**Cayenne**)
 - Marie Augustine Elisabeth Justine Victorine 17/5/1843 (**Cayenne**) - ?
 - Jeanne Eugénie Joséphine Camille **Déchamp** 17/5/1845 (**Cayenne**) - après 1905 & 16/1/1864 (**Cayenne**) Jean Marie Philippe Victor **Déchamp** 22/1/1840 (**Cayenne**) - 1/4/1876 (**Cayenne**)
 - Louise Adélaïde 16/2/1848 (**Cayenne**) – 20/2/1870 (**Cayenne**) & 28/1/1865 (**Cayenne**) Jean Thomas Lisis **Fleury**
- Joseph 16/7/1812 (**Annonay**) – 13/1/1860 (**Cayenne**) & 7/10/1857 (**Cayenne**) Thérèse **Lanne**
- Anne Marie Louise 21/8/1821 (**Cayenne**) - ?
- Philippe Louise 14/10/1825 (**Cayenne**) – 20/7/1876 (**Cayenne**) & 2/7/1845 (**Cayenne**) Jean Jacques **Chatellier** 12/1/1814 (**Cayenne**) - ?
 - Rose Elisabeth Alix Augustine Marie 23/5/1846 (**Cayenne**) - ?
 - Philippe Marie Emile 19/12/1849 (**Cayenne**) - ?

1-3 Les anciens esclaves devenus libres après 1848

Au moment de la libération de 1848, les anciens esclaves sont au nombre de cinquante sept. L’activité sucrière se poursuivant, certains d’entre eux continuent d’y habiter et d’y travailler.

Dix neuf personnes y sont alors célibataires, les autres sont en couple avec ou sans enfants ou seuls ou seules avec leurs enfants.

10 Célibataire et écrivain au tribunal de 1ère instance.

11 1899, télégraphiste à St Laurent du Maroni, acte 141 des décès de St Laurent du Maroni de 1899.

12 Notaire à Cayenne.

Christian Lamendin – L’habitation *Tigamy*- 6 janvier 2024

La principale famille est celle de Denise Calais avec ses sept enfants mariée en 1855 avec Jean Pascal. Par la suite, le couple possédera son habitation au Tour de l’Ile dite *Saint Jean Denise*.

Les derniers habitants sont recensés en 1875 avec:

- Adonis Exuper décédé à l’âge de 86 ans, son épouse Virginie Achetta (mariage en 1850) est décédée sur l’habitation en 1865.
- Aubin Calais comme agent de la Poste avec son épouse.
- Toto Pierre Louis comme surveillant rural

Au total, 10 des 57 nouveaux libres décéderont sur *Tigamy* soit environ 17 % de nos habitants de 1848.

Années	48	49	50	51	52	53	54	55	56	57	58	59	60	61	62	63	64	65	66	67	68	69	70	71	72	73	74	75
Décès			2	1			1	3			1			1														1

Des mariages entre nos habitants se produisent sur l’habitation:

- Charlotte Charlot avec Mathieu Moses en 1851
- Euphrosine Calbar avec Auguste Melon en 1853
- Henriette Calais avec Jean Sansdents en 1853
- Honorine Pierrot avec Hippolyte Saulis en 1855
- Geneviève Brabant avec Gaspard Thélémaque en 1856

Tous ces nouveaux couples deviendront, par la suite, propriétaires de leurs habitations.

1-4 Les nouveaux habitants après 1848

Tigamy est une habitation importante avec son industrie sucrière et attire de nombreux nouveaux libres en quête de ressources financières.

Le nombre d’habitants augmente donc pour atteindre, d’après nos estimations,¹³ un maximum de 87 personnes en 1855.

Des immigrants en provenance d’Afrique arrivés par le navire *Les cinq frères* en 1854 sont également embauchés pour travailler sur l’habitation et d’autres sans doute postérieurement à 1854.

Victor Déchamp est commandant commissaire du quartier du Tour de l’Ile et, en tant que tel, ses employés nommés par le gouvernement sont domiciliés sur son habitation.

¹³ Nos calculs se basent sur l’étude des actes de l’état civil du Tour de l’Ile entre 1848 et 1903.

Nous avons ainsi noté :

- Pascal Bergame nommé en 1870 et parti en 1874
- Alexandre Sidiqui ou Lidiqui en 1863
- Pierre Louis Toto nommé en 1874 en remplacement de Pascal Bergame

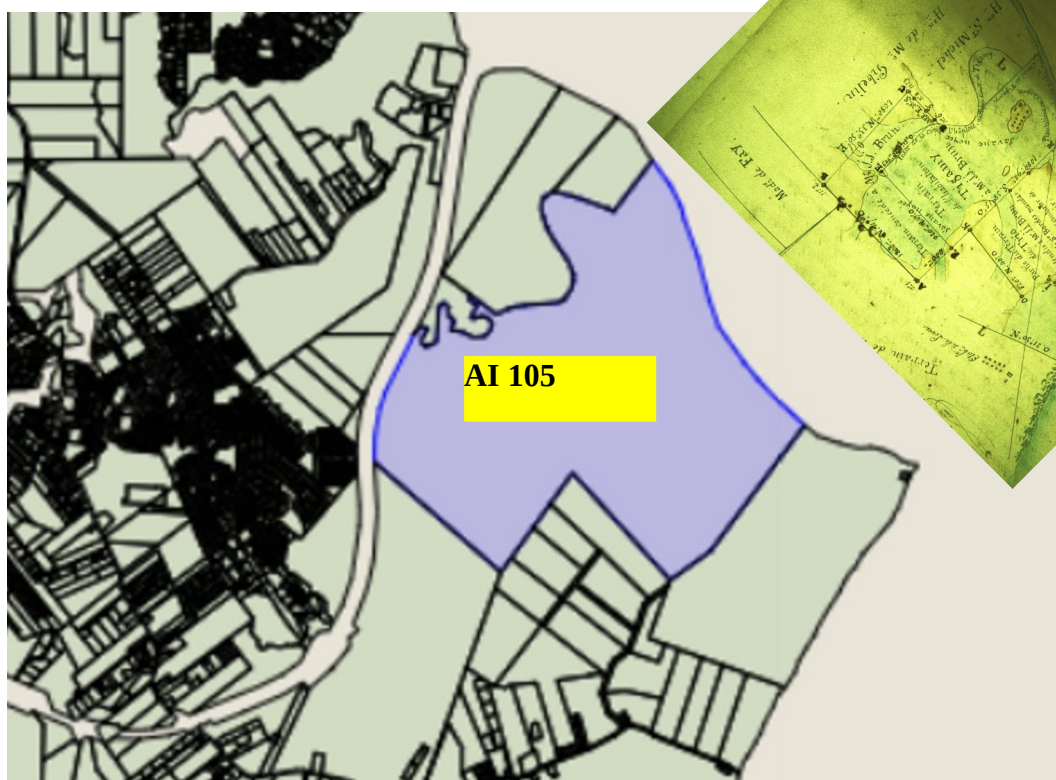
2. Le terrain et les productions agricoles

2-1 Le terrain

Le terrain final, d’après le terrier de 1845, se composerait de trois parcelles obtenues sur plusieurs années.

- La parcelle initiale achetée¹⁴ par Anfray et Berger aux Dunezat en 1817 et revendue à une date indéterminée (entre 1817 et 1824) à Pierre Nicolas François Brun.
- La parcelle de l’habitation *le Trio* vendue¹⁵ par Couturier de Saint Clair après 1824 à Jean Jacques Brun.
- La parcelle concédée¹⁶ par le gouvernement le 30 avril 1843.

(Francecadastre, 2023)



14 AT Guyane, acte notarié du 29 juin 1817, notaire Brun, 1 mi 250.

15 AT Guyane, 16 Fi 154 ; en 1828, une autre parcelle *du Trio* est aussi vendue à l’habitation voisine *la Levée*, AT Guyane, acte notarié du 17 décembre 1828, notaire Brun.

16 AT Guyane, 16 Fi 154.

Christian Lamendin – L’habitation *Tigamy*- 6 janvier 2024

Le cadastre de 2023 reprend exactement les limites du terrain du plan de 1845. Actuellement, cette parcelle est la propriété du Conservatoire du littoral de la Guyane.

2-2 Les productions agricoles

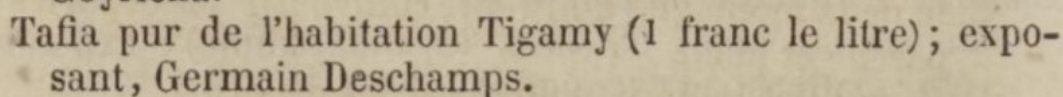
En 1822, nous avons 29 esclaves, 8 quarrés¹⁷ de cotonniers, 10 quarrés de manioc, 2000 caféiers et 1500 girofliers sur une surface cultivée de 24 quarrés.

En 1824, l’annonce pour la vente de l’habitation indique : 35 esclaves, « 40 quarrés entourés dont 20 quarrés sont plantés en rocou, 14 en grand rapport et 6 de jeunes plantes en bananes et manioc »¹⁸.

Entre ces deux années, la production du coton est abandonnée au profit de celle du rocou et le nombre d’esclaves augmente ainsi que les surfaces cultivées.

En 1832, le recensement indique 98 esclaves soit plus qu’un doublement du nombre d’esclaves et la production nouvelle de sucre comme celle des habitations voisines de *Sautro* et de *la Levée*. Nous n’avons pas retrouvé de documents attestant la présence d’une machine à vapeur pour la sucrerie.

Trente années plus tard, le recensement de 1861 indique toujours une production de sucre sur 45 hectares de terres cultivées. *Tigamy* est alors la seconde plus importante habitation du Tour de l’Ile. Son tafia est réputé et Germain Deschamps l’expose à l’exposition universelle de Londres de 1862.



Tafia pur de l’habitation *Tigamy* (1 franc le litre); exposant, Germain Deschamps.

(Gallica, 1862, Catalogue des produits des colonies..., page 36)

Pour les années suivantes, aucunes données archivistiques n’ont été trouvées. Néanmoins, une estimation à minima entreprise à partir des données de l’état civil nous indique d’après le tableau ci dessous une habitation quasi désertique en travailleurs à partir de 1867.

Dans les années 1870, des personnes attachées au service du commandant commissaire de notre quartier, Victor Déchamp habitent sur place comme Aubin Calais avec son épouse.

Tableau des habitants de *Tigamy* entre 1861 et 1876

Année	1861	1862	1863	1864	1865	1866	1867	1868	1869	1870	1871	1872	1873	1874	1875	1876
Nombre habitants	37	30	31	16	17	10	1	2	1	2	2	2	4	7	4	0

17 Un quarré équivaut à un hectare.

18 AT Guyane, Feuille de la Guyane de 1824.

D’après ce tableau, on assiste très rapidement au déclin de l’habitation.

3. Les vestiges retrouvés

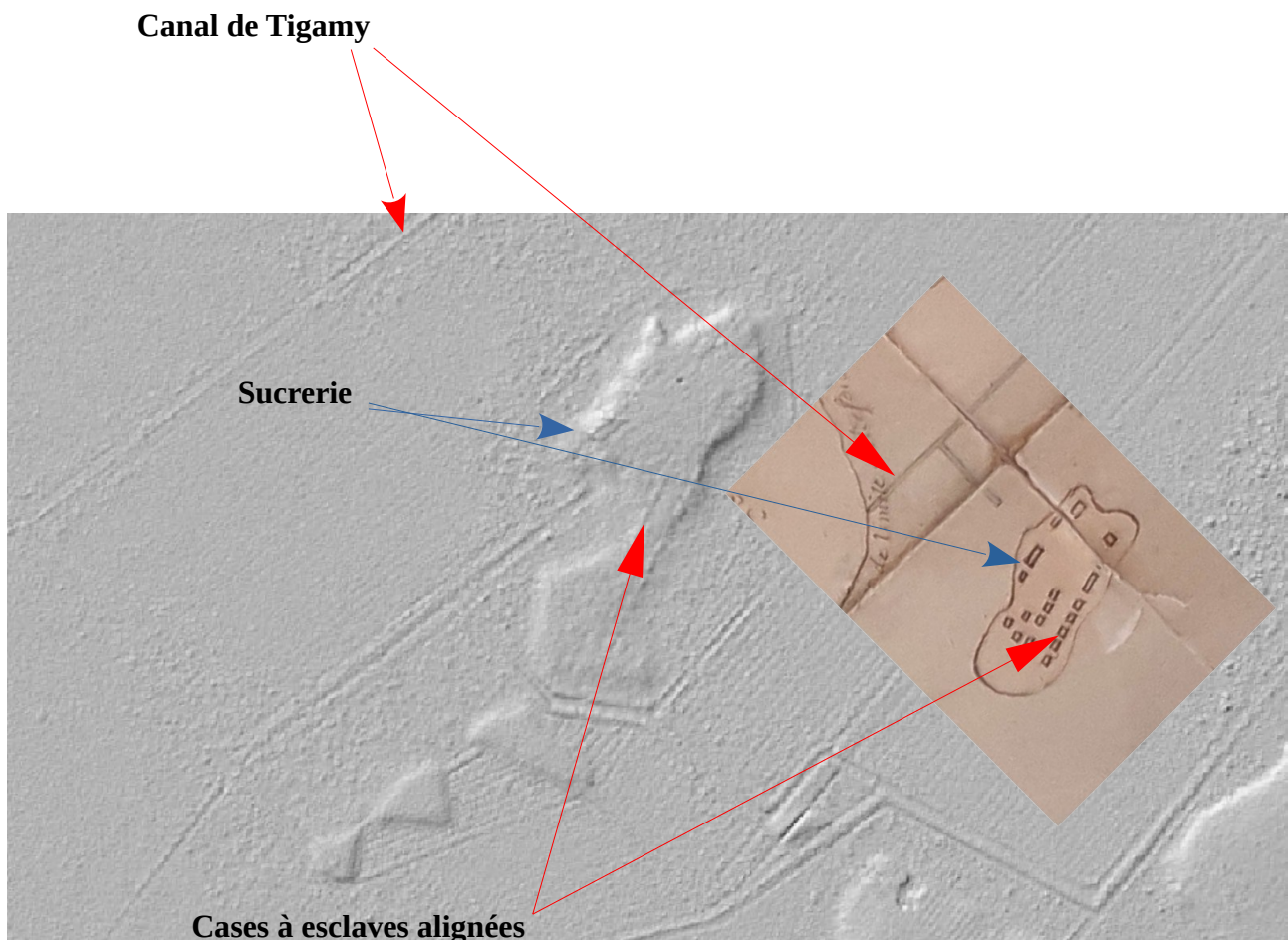
Le plan de 1845 indique la présence de bâtiments sur un îlet de terre ferme au milieu des terres desséchées par un réseau de canaux.

Nous y avons un groupe de bâtiments disposés en deux rangées parallèles et d’autres plus grands à l’extrémité de l’îlet.

150 ans plus tard, que reste il des vestiges décrits sur la carte ?

La visite partielle des lieux en octobre 2023 corrobore en partie les écrits des archives.

Lidar de 2015 confronté avec la carte de 1845



3-1 L’étude du Lidar et du plan de 1845

Notre îlet est en réalité un ensemble de quatre îlets reliés entre eux par des digues ou des ponts (partie de l’îlet non visitée).

Le lidar indique comme sur le plan le canal principal de l’habitation dit Tigamy qui se jette dans la crique Fouillée. L’îlet est connecté à un autre canal qui aboutit, d’après notre visite au niveau de la sucrerie. Il devait sans doute permettre d’y amener les cannes à sucre et le bois nécessaire pour alimenter les fours de la sucrerie.

Le lidar visualise bien les cases à esclaves sur leurs deux rangées.

3-2 Les vestiges

Cette visite, de très courte durée, n’avait pour but que la confirmation des présences de bâtiments et d’une possible machine à vapeur pour la sucrerie.

Notre arrivée sur l’îlet s’effectue au milieu d’une plantation de 5 ou 6 manguiers toujours en production. A proximité, nous trouvons les soubassements en pierres des cases à esclaves. Près de l’une d’elles, on trouve le vestige d’un ancien foyer avec ses trois pierres disposées en triangle.

A l’extrémité de cet ensemble immobilier, nous apercevons, posées sur le sol, les anciennes chaudières à sucre ou peut être plus anciennement à rocou. Elles sont à rebord et sans tenons.

Dans cette partie de l’îlet, existe la sucrerie, identifiée par :

- La présence d’un tunnel de chauffe bâti sur un soubassement de blocs taillés en cuirasse ferrallitique surmonté par des briques. A intervalles réguliers, des barres métalliques permettent de maintenir cet ensemble. L’une des extrémités du tunnel de chauffe donne, un peu en hauteur, sur une zone marécageuse. Son autre extrémité est jonchée de briques ne permettant pas une interprétation facile du site.
- La base possible de l’ancienne cheminée identifiée par des briques montées en cercle et la possibilité d’un ancien cendrier.
- La présence d’au moins trois chaudières en place sur le tunnel de chauffe.
- La présence d’un élément circulaire métallique qui pourrait s’apparenter à l’ancienne chaudière de la machine à vapeur à proximité immédiate du tunnel de chauffe.
- La présence d’un tube métallique avec des boulons près de la cheminée.

Par contre, nous n’avons pas vu le moulin à sucre ni sa machine de Watt associée. On peut supposer que la présence très proche de la crique Fouillée a facilité un éventuel démontage de ces éléments pour une vente possible dans le passé.

Christian Lamendin – L’habitation Tigamy- 6 janvier 2024

Sur le retour, à proximité des manguiers, deux rouleaux métalliques fixés chacun d’eux sur une roue métallique dentée sont sur le sol. Peut être sommes nous en présence des pièces d’un ancien moulin à rocou ?



Tunnel de chauffe



Chaudière de la machine à vapeur





Rouleau d’un possible moulin à rocou

Conclusion

L’occupation de notre habitation aura duré environ une soixantaine d’année en étant la propriété de la même famille (Brun puis Déchamp par mariage) pour disparaître vraisemblablement vers les années 1875 suite au décès de son propriétaire.

Cette sucrerie est la dernière en fonctionnement sur la commune du Tour de l’Ile, par la suite Matoury et s’apparente aux sucreries du canal Torcy (tunnels de chauffe et machines à vapeur).

L’isolement de l’habitation sur un îlet de terre ferme au milieu des terres inondables a sans doute protégé son passé archéologique.

AFFRANCHIS DE L'HABITATION TIGAMY EN 1848

NOM	Prénom	AGE	DÉCÈS
ADONIS	Exuper	59	Dcd 27/6/1875 sur Tigamy
ALCIDE	Alain	36	Ep Gertude ; 1866, Tigamy ; dcd le 21/2/1870 sur St Auguste
ALCIDE	Gertrude	38	1866, Tigamy ; Dcd le 14/1/1868 sur St Georges
BATON	Julie	61	Dcd le 7/8/1853 sur la Misère
BATON	Marie Barbe Dite Marthe	31	Fille de Julie ;Dcd le 23/9/1870 sur Ste Barbe (P)
BERGAME	Alexandre	48	1860, Tigamy dcd avant 1873
BERGAME	Sophie Martine	46	Ep d’Alexandre ; 1860, Tigamy ; dcd le 2/6/1873 au camp St Denis mais domiciliée au Tour de l’Ile
BILADE	Magdeleine	45	Dcd le 20/4/1862 sur Mondélice mais domiciliée au Califourchon
BONMARCHE	Etienne	42	Dcd le 10/3/1872 sur la Forêt
BONMARCHE	Florence Dit Florentine	45	Dcd le 24/11/1868 sur la Pauvreté (P)
BRABANT	Genevieve	32	(P) ; épouse de Gaspard Thélémaque en 1856 ;Dcd 1/3/1889 sur Gaffa
CACIQUE	Cesaire	33	???
CALAIS	Aubin	12	Fils Denise ; 1874 mariage avec Marie Véronique Olympe ;1875, sur Tigamy ;dcd en 1895 à Cayenne
CALAIS	Cressan	14	Fils de Denise ; ???
CALAIS	Denise	48	1855, mariage avec Jean Pascal ;1872 sur St Jean Denise (P) ; dcd le 16/4/1883 sur St Jean Denise
CALAIS	Georges Eugène	19	Fils de Denise ;Ep Thérèse Saulis 1855 ;1893, P à Matoury ; dcd le 7/7/1898 à Cayenne
CALAIS	Henriette	23	Fille de Denise, épouse en 1853 Jean Sansdents Dcd 7/10/1879 sur Sainte Barbe (P)
CALAIS	Luc	1	Fils de Denise ; ???
CALAIS	Vincent	8	Fils de Denise ; ???
CALAIS	Virginie	5	Fils de Denise ; ???
CALBAR	Euphrosine	35	1853, mariage avec Auguste Melon ; dcd le 6/3/1877 sur St Auguste (P)

Christian Lamendin – L’habitation Tigamy- 6 janvier 2024

CEPEROU	Catherine	1	Fille de Chrétienne ; ???
CEPEROU	Chrétienne	37	???
CEPEROU	Euphrasie	4	Fille de Chrétienne ; Dcd 10/6/1862 sur <i>les Débris</i>
CERAN	César	59	Dcd le 28/8/1850 sur <i>Tigamy</i>
CHARLOT	Charlotte	36	Mariée le 24/10/1851 avec Mathieu Moses ; ???
COLOMB	Christophe	44	1857, P sur habitation <i>Garus</i> ; dcd le 21/3/1860 sur <i>Garus</i>
COLOMB	Rosalie	40	Ep de Christophe, dcd le 28/8/1850 sur <i>Tigamy</i>
CRUSOE	Virginie	80	Dcd le 7/3/1860 à <i>Cayenne</i>
DARDE	Medard	34	Dcd le 3/8/1868 sur <i>Touraimée (Roura)</i>
DIDIER	Tancrede	37	Dcd le 21/5/1861 sur <i>l’Occasion</i>
DIFE	Valentin Parfait	34	Marié le 30/5/1851 avec Elisabeth Babot ; 1856 sur habitation <i>Tout Hasard</i> ; 1876 P ???
DILEAU	Seraphin	34	Dcd le 3/5/1883 à l’Ile de Cayenne P
DUCHEMIN	Bathilde	12	Fille de Joséphine ; dcd en 1854 sur <i>Macrabo</i>
DUCHEMIN	Joséphine	30	Dcd le 1/4/1884 à <i>Tonnegrande (P)</i>
DULOU	Ferdinand	14	Fils de Reine ; Marié en 1878 à Mana ; ???
DULOU	Reine	35	Dcd le 3/10/1855 sur <i>Tigamy</i>
HENRIOT	Sabine	62	Dcd le 11/06/1855 sur <i>Tigamy</i>
JACOB	Pierre	27	???
MALACA	Paul	46	Dcd le 26/5/1861 sur <i>Tigamy</i>
MELON	Auguste	36	1853, marié avec Euphrosine Calbar ; dcd le 20/9/1877 sur <i>St Auguste (P)</i>
MICMAC	Guillaume	32	???
MOSES	Mathieu	45	Marié le 24/10/1851 avec Charlotte Charlot ; dcd le 15/1/1874 sur <i>la Colette (ile de Cayenne) (P)</i>
MOSES	Moïse	19	Fils de Mathieu ; Dcd le 5/8/1854 sur <i>Tigamy</i>
PIERROT	Germain	39	Epoux d’Honorine ; Dcd le 15/9/1851 sur <i>Tigamy</i>
PIERROT	Honorine	30	Mariée le 9/9/1855 avec Hippolyte Saulis ; 1855 <i>Tigamy</i> ; dcd le 18/4/1875 sur <i>Touraimée (Roura)</i>
POMPE	Félix dit Pincemaille	31	Dcd le 16/5/1855 sur <i>Tigamy</i>
SANSDEMENTS	Jean	37	Epouse Henriette Calais en 1853 ; Dcd le 8/9/1870 sur <i>St Jean (P)</i>
SAVOYE	Amédée	45	???
SAVOYE	Clarisse	42	Femme d’Amédée ???

Christian Lamendin – L’habitation *Tigamy*- 6 janvier 2024

THELEMAQUE	Cécile	45	Dcd avant 1856 ; en 1848 à la léproserie de l’Acarouany
THELEMAQUE	Gaspard	47	Époux de Cécile ; époux de Genevieve Brabant ; Dcd le 24/5/1865 sur <i>Gaffa</i> (P)
TIGAMY	Elisabeth	37	Épouse de Joseph ; dcd le 6/11/1894 sur la <i>Marie Rose</i>
TIGAMY	Joseph	41	Dcd le 13/8/1872 sur <i>Zorai-Frais</i> (P)
ZEA	Alexandrine	45	Épouse de Lazarre ; dcd le 6/11/1858 sur <i>Tigamy</i>
ZEA	Eudoxie	15	Fille ; épouse de Philemond File le 28/4/1855; 1855, <i>Tigamy</i> ; dcd en 1917 à Cayenne
ZEA	Lazarre	46	Époux de Victoire Bacca le 26/1/1867 ; Dcd le 29/7/1882 sur <i>Ste Alexandrine</i> (P)

Généalogie Calais

Denise ca 1800 - 16/4/1883 (*St Jean Denise*) & Laurent

- Henriette ca 1825 – 7/10/1879 (*Ste Barbe*) & 17/11/1853 (*Tour de l'Île*) Jean Sansdents ca 1811 – 8/9/1870 (*St Jean*)
- Henriette ca 1825 – 7/10/1879 (*Ste Barbe*) & 2/10/1871 (*Tour de l'Île*) Amédée dit petit Paul **Larion** ca 1816 – 15/3/1876 (*Ste Barbe*)
- Georges Eugène ca 1829 - 7/7/1898 (*Cayenne*) & 19/10/1855 (*Tour de l'Île*) Thérèse **Saulis** ca 1830 - ?
 - Alexandrine Rose 8/5/1848 - ?
 - Philomène ca 1867 – 3/9/1870 (*St Georges*)
 - Juliette Annonciade 6/6/1852 (*la Levée*) - ?
 - Louis Edmond 16/11/1855 (*Tigamy*) - ?
 - Marie Justine ca 1856 – 20/8/1857 (*Tigamy*)
- Cressan ca 1834 - après 1848
- Aubin¹⁹ ca 1836 - 22/3/1895 (*Cayenne*) & 21/8/1874 (*Tour de l'Île*) Marie Véronique **Olympe** ca ? -7/4/1894 (*la Levée*)
 - Anne Amélie Ismania 9/1/1875 (*St Julien*) – 21/5/1875 (*St Julien*)
 - Simonine Elisabeth 6/8/1878 (*Ste Marie*) – 22/8/1914 (*Cayenne*) & Hippolyte Julien **Lespoir**
 - Alphonse 2/8/1895 (*Matoury*) - ?
 - Simonine Elisabeth 6/8/1878 (*Ste Marie*) – 22/8/1914 (*Cayenne*) & xxx
 - Simonette Justine Rose 2/8/1907 (*Quartier Morthium*) - ? & 17/6/1939 (*Matoury*) Mathias Lucien **Cendent**
- Vincent ca 1840 - après 1848
- Virginie ca 1843 - ? & xxx
 - Louise 28/8/1865 (*St Jean*) – 11/8/1891 (*St Victor*)
 - Désir Laurent 16/8/1884 (*Ste Barbe*) - ?
 - Adéline 5/5/1888 (?) - ?
 - Alice Augusta 22/6/1869 (*St Jean*) - ? & xxx
 - Adèle 26/5/1888 (?) - ?
 - Alice Augusta 22/6/1869 (*St Jean*) - ? & Stanis Stanislas Maximin **Valère**
 - Philibert Antoine 9/12/1890 (*Ste Cécile*) - ? & 23/10/1936 (*Cayenne*) Camélia Augustine **Thomson**
 - Edme Paul Emmanuel 3/8/1893 (?) - ?
 - Maximilienne Gloriette Marie Sidonie 27/5/1895 (?) - ?
 - Vincent Urbain Léon 22/1/1898 (*Ste Cécile*) – 23/3/1898 (*Ste Cécile*)
 - Romuald Félix Exama 7/2/1899 (*La Marie Rose*) - ?
 - Virginia Carmélia 9/9/1901 (*Ste Barbe*) - ?
 - François Niçaise Alexandre 14/12/1903 - ?
 - Marie Léocadie Augustin Stanislas 9/12/1906 (*Ste Cécile*) - ? & 10/4/1937 (*Cayenne*) Rose Alicia **Mariba**

19 1872, agent de la poste, habite Tigamy ; 1894, facteur rural.

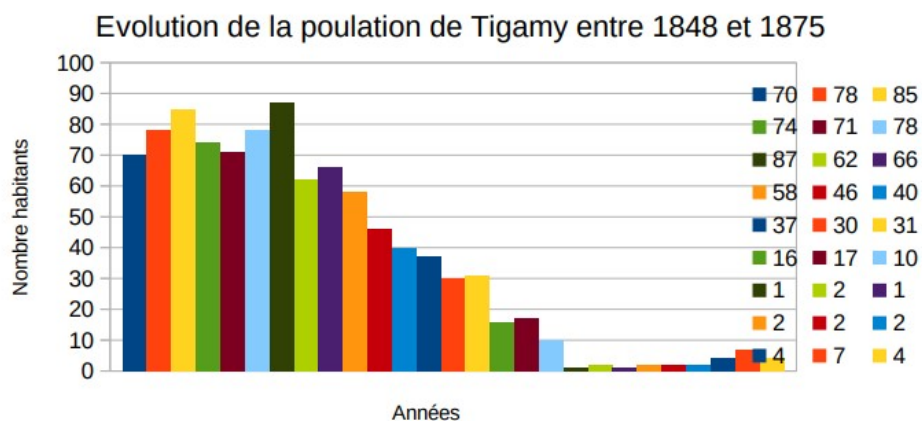
Christian Lamendin – L’habitation Tigamy- 6 janvier 2024

- Samedi Jean Apollinaire 7/12/1872 (**Ste Barbe**) – 3/11/1874 (**Ste Barbe**)
Denise ca 1800 - (**St Jean Denise**) & 19/5/1855 (**Ile de Cayenne**) Jean **Pascal** ca 1789
- 15/6/1872 (**St Jean Denise**)
 - Luc ca 1847 – après 1883

Christian Lamendin – L’habitation *Tigamy*- 6 janvier 2024

Evolution de la population de Tigamy
entre 1848 et 1875

Nb habitants	70	70	78	85	74	71	78	87	62	66	58	46	40	37	30	31	16	17	10	1	2	1	2	2	2	4	7	4
Années 18xx	48	49	50	51	52	53	54	55	56	57	58	59	60	61	62	63	64	65	66	67	68	69	70	71	72	73	74	75



Cette estimation de la population est issue des actes de l’état civil du Tour de l’Ile entre 1848 et 1875. On y trouve les naissances, les décès, les mariages et les noms des témoins. Ces témoins sont exclusivement masculins. Les présences féminines sont donc plus difficiles à évaluer. Une femme célibataire ne peut, par exemple, que se comptabiliser lors de son décès.

Table des matières

Introduction	page 1
1. Les habitants	page 2
1-1 La famille Brun	page 2
1-2 La famille Deschamp ou Déchamp	page 4
1-3 Les anciens esclaves devenus libres après 1848	page 6
1-4 1 Les nouveaux habitants après 1848	page 7
2. Le terrain et les productions agricoles	page 8
2-1 Le terrain	page 8
2-2 Les productions agricoles	page 9
3. Les vestiges retrouvés	page 10
3-1 L’étude du Lidar et du plan de 1845	page 11
3-2 Les vestiges	page 11
Conclusion	page 13
Affranchis de l’habitation Tigamy en 1848	page 14
Généalogie de la famille Calais	page 17
Diagramme de l’évolution de la population entre 1848 et 1875	page 19